

**DE CURTIEMBRES A FRESALES: EVOLUCIÓN ECONÓMICA DE CHOCONTÁ
1950-2010**

JAVIER DAVID BRICEÑO BARRERO

Código 2014160012

UNIVERSIDAD PEDAGÓGICA NACIONAL

FACULTAD DE HUMANIDADES

LICENCIATURA EN CIENCIAS SOCIALES

BOGOTÁ

2019

**DE CURTIEMBRES A FRESALES: EVOLUCIÓN ECONÓMICA DE CHOCONTÁ
1950-2010**

JAVIER DAVID BRICEÑO BARRERO

Código 2014160012

Trabajo de Grado para optar el título de Licenciado en Ciencias Sociales

Dirigido por:

ORLANDO MORENO MARTÍNEZ

UNIVERSIDAD PEDAGÓGICA NACIONAL

FACULTAD DE HUMANIDADES


LICENCIATURA EN CIENCIAS SOCIALES

BOGOTÁ

2019

“Y cuando crecía la cosecha y se recogía, ningún hombre había levantado un terrón de la tierra caliente y dejado que se le deshiciera entre los dedos. Ningún hombre había tocado las semillas ni había deseado ferviente que germinaran y crecieran. Los hombres comían lo que no habían cultivado; habían perdido la relación con el pan. La tierra daba sus frutos sometida al hierro y bajo el hierro moría poco a poco; puesto que no era amada ni odiada, nadie le importaba, nadie le maldecía.”


John Steinbeck, *Las Uvas de la Ira*, Tusquets Editores,
Barcelona, 2010, p. 51

 UNIVERSIDAD PEDAGÓGICA NACIONAL <small>Escuela de Pedagogía</small>	FORMATO	
	RESUMEN ANALÍTICO EN EDUCACIÓN - RAE	
Código: FOR020GIB	Versión: 01	
Fecha de Aprobación: 10-10-2012	Página 1 de 6	


1. Información General	
Tipo de documento	Trabajo de Grado
Acceso al documento	Universidad Pedagógica Nacional. Biblioteca Central
Título del documento	De curtiembres a fresales: Evolución económica de Chocontá 1950-2010
Autor(es)	Briceño Barrero, Javier David
Director	Moreno, Orlando
Publicación	Bogotá. Universidad Pedagógica Nacional, 2019, p.146
Unidad Patrocinante	Universidad Pedagógica Nacional
Palabras Claves	Chocontá, Desarrollo económico, Proletarización, Conflicto agrario

2. Descripción
<p>Trabajo de grado que se centra en el desarrollo económico del municipio de Chocontá, Cundinamarca, cabeza de la provincia de los Almeidas en la Sabana de Bogotá, que no ha logrado desarrollarse de manera similar a municipios cercanos y se encuentra en un estancamiento de sus principales actividades económicas. Se plantea que las transformaciones en dicho municipio surgen de las relaciones establecidas con la industria desarrollada en municipios aledaños.</p>


3. Fuentes
<ul style="list-style-type: none"> ● AGENCIA DE NOTICIAS UN, Bajos precios motivan migración de cultivadores de fresa a la ganadería, Unimedios UN El Tiempo [en línea] Abril 12 de 2016 [Fecha de consulta: 19 de enero de 2019] Disponible en Internet < https://agenciadenoticias.unal.edu.co/detalle/article/bajos-precios-motivan-migracion-de-cultivadores-de-fresa-a-la-ganaderia.html> ● AGENCIA NACIONAL DE INFRAESTRUCTURA, <i>Briceño, Tunja, Sogamoso</i>, ANI [En Línea], Noviembre de 2015, [Revisado el 24 de mayo de 2019], Disponible en internet <https://www.ani.gov.co/proyecto/carretero/briceno-tunja-sogamoso-21223> ● ALCALDÍA DE CHOCONTÁ, <i>Decreto 030 (marzo 25 de 2009)</i>, [en línea] 2009, [Fecha de consulta: 14 de abril de 2019] Disponible en Internet <http://cdim.esap.edu.co/BancoMedios/Documentos%20PDF/chocontacundinamarcapotm2009.pdf> ● ALCALDÍA DE CHOCONTÁ, <i>Plan de desarrollo 2004-2007. Mesas de trabajo veredal</i>, [en línea] 2010, [Fecha de consulta: 9 de mayo de 2019] Disponible en internet <http://cdim.esap.edu.co/BancoMedios/Documentos%20PDF/pd_plan_de_desarrollo_choconta_cundinamarca_2004_2007_mesas_de_trabajo_veredales_(6_p%C3%A1g_60_kb).pdf> ● ANDEAN GEOLOGICAL SERVICE LTDA., <i>Aptitud de uso y manejo de la tierra</i>, AGS LTDA., Chocontá, 1999 ● ANDEAN GEOLOGICAL SERVICE LTDA., <i>Clasificación General del Territorio</i>, AGS LTDA., Chocontá, 1999

 UNIVERSIDAD PEDAGÓGICA NACIONAL <small>Escuela de Pedagogía</small>	FORMATO
	RESUMEN ANALÍTICO EN EDUCACIÓN - RAE
Código: FOR020GIB	Versión: 01
Fecha de Aprobación: 10-10-2012	Página 2 de 6

- ANDEAN GEOLOGICAL SERVICE LTDA., *Usos del suelo*, AGS LTDA., Chocontá, 1999
- ARCHILA, Mauricio, *Cultura e identidad obrera. Colombia 1910-1945*, CINEP, Bogotá, 2010
- ARRUBLA, Mario, *Estudios sobre el subdesarrollo colombiano*, Ediciones El Tigre de Papel, Bogotá, 1972
- BAUTISTA, José Israel, *Las curtiembres del corredor Villapinzón-Chocontá y el Río Bogotá*, Revista Facultad de Ciencias Económicas: Investigación y reflexión, vol. XII, núm. 2, diciembre 2004
- BRICEÑO, Leonardo, *De la informalidad a los grados de cumplimiento normativo en las curtiembres de Villapinzón y Chocontá. Análisis de la interacción entre actores gubernamentales y unidades productivas*, Universidad Nacional de Colombia, Bogotá, 2015
- BUSTAMANTE, Nicolás, *Colombia quiere empezar a escuchar el universo*, El Tiempo [en línea] Abril 21 de 2014 [Fecha de consulta: 19 de octubre de 2018] Disponible en Internet <<https://www.eltiempo.com/vida/ciencia/proyecto-de-recuperacion-de-antenas-para-impulsar-la-radioastronomia-208012>>
- CAJAS GUIJARRO, John, *Definiendo el desarrollo*, Rebelión [En Línea], 15 de mayo del 2011 [Revisado el 24 de febrero de 2018], Disponible en internet: <http://www.rebelion.org/noticia.php?id=128304>
- CALDERÓN, Elkin y PIÑEROS, Diego, *Centro Espacial Satelital de Colombia*, Efimero.org [en línea] 2018, [Fecha de consulta: 15 de octubre de 2018] Disponible <<http://efimero.org/project/la-decanatura-centro-espacial-satelital-de-colombia/>>
- CALDERÓN, Luis, *Caracterización del sistema de comercialización de la fresa en fresco en la provincia de Soacha- Bogotá D.C.*, Universidad Militar Nueva Granada, Cajicá, 2015
- CÁMARA DE COMERCIO DE BOGOTÁ, *Provincia Almeidas. Caracterización económica empresarial*. Cámara de Comercio [en línea] 2007, [Fecha de consulta: 12 de septiembre de 2018] Disponible <http://empresario.com.co/recursos/page_flip/compromiso_colectivo/Caracterizacion_economica_empresarial/files/assets/basic-html/page29.html>
- CARACOL, *IDEAM alerta de incendios forestales y heladas en Cundinamarca*, Caracol Radio [en línea] 2018, [Fecha de consulta: 3 de septiembre de 2018] Disponible <http://caracol.com.co/emisora/2018/08/28/bogota/1535453637_579513.html>
- CENTRO DE CULTURA POPULAR JOSÉ ANTONIO GALÁN, *Trabajadores del hogar en Colombia - Bucaramanga, Bogotá y Cartagena -Contextualización y mapeo de organizaciones*, FOS, Bucaramanga
- CHOCONTÁ, *Economía*, Chocontá: un proyecto de veeduría ciudadana, [en línea] 2007, [Fecha de consulta: 14 de septiembre de 2018] Disponible <<https://choconta.wordpress.com/informacion-general/economia/>>
- CHOCONTÁ CUNDINAMARCA COLOMBIA, *Puente del Sisga*, Facebook, [en línea] 20013, [Fecha de consulta: 14 de mayo de 2019] Disponible en Internet <<https://www.facebook.com/601479019881042/photos/a.648317608530516/648323828529894/?type=3&theater>>
- CHOCONTÁ CUNDINAMARCA COLOMBIA, *Panorámica de Chocontá*, Facebook, [en línea] 2013, [Fecha de consulta: 14 de mayo de 2019] Disponible en Internet <https://scontent.fbog10-1.fna.fbcdn.net/v/t1.0-9/1009780_648321445196799_1757350506_n.jpg?_nc_cat=108&_nc_ht=scontent.fbog10-1.fna&oh=a04130ad5fe891e534d24b330fa3ad9b&oe=5D9F44B6>
- COLOMBIAN MINISTER OF AGRICULTURE AND RURAL DEVELOPMENT, *Colombian Grown. The dazzling magic of Colombian flowers*, Diseño Editorial, Bogotá, 2015
- DCAROLIS204, *Construcción de la represa del Sisga*, [en línea] 2007, [Fecha de consulta: 14 de mayo de 2019] Disponible en Internet <<http://dcarolis204.blogspot.com/>>
- DEPARTAMENTO NACIONAL DE ESTADÍSTICA, *Boletín Censo General 2005 Perfil Chocontá – Cundinamarca*, DANE, Bogotá, 2006
- DEPARTAMENTO NACIONAL DE ESTADÍSTICA, *Boletín Censo General 2005 Perfil Gachancipá – Cundinamarca*, DANE, Bogotá, 2006
- DEPARTAMENTO NACIONAL DE ESTADÍSTICA, *Boletín Censo General 2005 Perfil Tocancipá – Cundinamarca*, DANE, Bogotá, 2006
- DEPARTAMENTO NACIONAL DE ESTADÍSTICA, *Resumen Nacional Censo 1993*, DANE, Bogotá, 1996

 UNIVERSIDAD PEDAGÓGICA NACIONAL <small>Escuela de Pedagogía</small>	FORMATO
	RESUMEN ANALÍTICO EN EDUCACIÓN - RAE
Código: FOR020GIB	Versión: 01
Fecha de Aprobación: 10-10-2012	Página 3 de 6


- DEPARTAMENTO NACIONAL DE ESTADÍSTICA, *XVI Censo nacional de población y V de vivienda*, DANE, Bogotá, 1994
- DIARIO EL PAÍS, *Los sobornos de Odebrecht, país a país*, El País [en línea] 2017, [Fecha de consulta: 25 de abril de 2019] Disponible <https://elpais.com/internacional/2017/11/08/actualidad/1510150819_244184.html>
- Entrevista a *Rosa Barrero*, Ex administradora de cultivo de flores en el municipio de Chocontá, grabación magnetofónica, Chocontá, 2018
- Entrevista a *Álvaro Briceño*, Agricultor y transportista de papa en el municipio de Chocontá, grabación magnetofónica, Chocontá, 2018
- Entrevista a *Carlos Julio González*, profesor, escritor e investigador de la historia municipal, grabación magnetofónica, Chocontá, 2018
- Entrevista a *Romario Robayo*, técnico en mecánica, grabación magnetofónica, Chocontá, 2018
- FAJARDO, Darío, *Las guerras de la agricultura colombiana*, Siglo del Hombre Editores, Bogotá, 2014
- FALS BORDA, Orlando, *Campesinos de los Andes y otros escritos antológicos*, Universidad Nacional de Colombia, Bogotá, 2017
- GONZÁLEZ, Carlos Julio, *Alcaldes Chocontanos 1810-2016*, E Creativos Ltda., Chocontá, 2016
- GONZÁLEZ, Carlos Julio, *Colegio Rufino Cuervo 90 años*, E Creativos Ltda., Chocontá, 2014
- GONZÁLEZ, Carlos Julio, *Usos, costumbres y tradiciones en la historia de Chocontá 500 años*, Bogotá, 2003
- GONZÁLEZ, Erika, *Las mujeres en la industria colombiana de las flores*, Asociación Paz con Dignidad, Bilbao, 2014
- HARVEY, David, *Espacios del capital*, Akal, Madrid, 2007
- KALMANOVITZ, *Desarrollo capitalista en el campo colombiano*, en ARRUBLA, Mario, *Colombia Hoy*, Siglo XXI Editores, Bogotá, 1980
- KALMANOVITZ, Salomón, *Nueva historia económica de Colombia*, Taurus, Bogotá, 2013.
- MACHADO, Absalón, *La cuestión agraria en Colombia a fines del milenio*, El Áncora Editores, Bogotá, 1998
- MARX, C., *El Capital. Crítica a la economía política*, Tomo I, Fondo de Cultura Económica, Bogotá
- MARX, Karl y ENGELS, Friedrich, *Manifiesto del partido comunista*, Ediciones El Aleph, Barcelona, 2002
- MAX-NEEF, Manfred, *Desarrollo a escala humana*, Editorial Nordan-Comunidad, Montevideo, 1998
- MIJAILOV, M.I., *La Revolución industrial*, Lito Imperio, Bogotá, 2001
- MINISTERIO DE EDUCACIÓN NACIONAL, *Vinculación de maestros municipales*, Oficina Asesora Jurídica [En Línea], 2015 [Revisado el 30 de abril de 2019], Disponible en internet: <<https://www.mineducacion.gov.co/1621/article-86980.html>>
- MONTAÑEZ, Gustavo, *¿Hacia dónde va la sabana?*, SENA - Universidad Nacional, Bogotá, 1992
- MUNICIPIO DE CHOCONTÁ, *Plan Básico de ordenamiento territorial del municipio de Chocontá. Documento Resumen*, A.G.S. LTDA, Chocontá, 2002
- MUNICIPIO DE GACHANCIPÁ, *Plan de desarrollo 2008-2011 Gobierno social con desarrollo industrial*, [en línea] 2008, [Fecha de consulta: 20 de enero de 2019] Disponible <<http://cdim.esap.edu.co/BancoMedios/Documentos%20PDF/pd%20-%20gachancip%C3%A1%20-%20cundinamarca%20-%202008%20-%202011.pdf>>
- OBSERVATORIO REGIONAL, AMBIENTAL Y DE DESARROLLO SOSTENIBLE DEL RÍO BOGOTÁ (ORARBO), *El observatorio y sus municipios. Gachancipá*, [en línea] 2018, [Fecha de consulta: 19 de enero de 2019] Disponible <<http://orarbo.gov.co/es/el-observatorio-y-los-municipios/informacion-general-municipio?cd=f5e47de67c0f4c2203c69e8cb7e50445>>
- ORGANIZACIÓN COLPARQUES, *Embalse del Sisga*, Colparques, [en línea] 2018, [Fecha de consulta: 10 de septiembre de 2018] Disponible <<http://www.colparques.net/SISGA>>
- PERRY, Guillermo, *La economía colombiana, desde 1970 hasta nuestros días*, en Nueva Historia Económica de Colombia, Tomo V, Editorial Planeta, Bogotá, 1989, pp.189-212
- PERRY, Santiago, *La crisis agraria en Colombia 1950-1980*, El Áncora Editores, Bogotá, 1985
- REPÚBLICA DE COLOMBIA, *Constitución Política de Colombia*, Constitución Política de Colombia,

 UNIVERSIDAD PEDAGÓGICA NACIONAL <small>Escuela de Pedagogía</small>	FORMATO
	RESUMEN ANALÍTICO EN EDUCACIÓN - RAE
Código: FOR020GIB	Versión: 01
Fecha de Aprobación: 10-10-2012	Página 4 de 6

- Título II, Capítulo 2, Artículo 51, 1991, En: Constitución Política de Colombia, Panamericana, 2012
- RICARDO, David, *Principios de la economía política y la tributación*, Ediciones Pirámide, Madrid, 2003
 - RINCÓN, María, *Ejes de infraestructura vial y dinámicas urbano-regionales. El caso del corredor Bogotá-Bucaramanga, Colombia, (1950-2005)*. Revista Sociedad y Economía [en línea] 2016, p.33-70 [Fecha de consulta: 28 de abril de 2018] Disponible en: <<http://www.redalyc.org/articulo.oa?id=99647007003>>
 - RIVERA, Laura, *Soberanía Alimentaria Y Movimientos Sociales. Un análisis de las políticas de seguridad y soberanía alimentaria en el caso lechero de Chocontá*, Pontificia Universidad Javeriana, Bogotá, Facultad de Ciencia Política y Relaciones Internacionales, 2015
 - ROMERO, Fabio Andrés, *Procesos de relocalización industrial en el municipio de Tocancipá (Cundinamarca-Colombia) durante el periodo 2000-2015*, Revista FOLHMYP, enero-junio 2018, pp.62-79
 - ROMERO, Fabio Andrés, *Transformación del territorio en el municipio de Tocancipá. Un resultado de los procesos de relocalización industrial durante el periodo 2000-2015*, Universidad Pedagógica Nacional, Bogotá, 2016
 - SEMANA, *La cervecería Leona*, [en línea] 1997, [Fecha de consulta: 9 de marzo de 2019] Disponible <https://www.semana.com/especiales/articulo/la-cerveceria-leona/32803-3>
 - STEINBECK, J., *Las Uvas de la Ira*, Tusquets Editores, Barcelona, 2010
 - TERRIDATA, *Gachancipá, Cundinamarca*, TerriData, Bogotá, 2016
 - TIRADO MEJÍA, Álvaro. *Introducción a la historia económica de Colombia*, El Áncora Editores, Bogotá, 2001.
 - TRANSPORTES ARIZONA, *Historia*, Transportes Arizona S.A, [en línea] 2018, [Fecha de consulta: 10 de septiembre de 2018] Disponible <<http://www.transportesarizona.com/#nosotros>>
 - VEGA, Renán, *Gente muy rebelde*, Tomo I, Ediciones Pensamiento Crítico, Bogotá, 2002
 - VEGA, Renán. *Un mundo incierto, un mundo para aprender y enseñar*, Tomos 1 y 2, Impresol Ediciones, Bogotá, 2011.
 - VILLEGAS, Jorge, *Petróleo colombiano, ganancia gringa*, El Áncora Editores, Bogotá, 1985.
 - VIRTUAL PRO, “Curtido. Industria del cuero y las curtiembres”, Ingenio Colombiano INCGO SAS [en línea] Marzo 2007, N° 62, [Fecha de consulta: 5 de septiembre de 2018] Disponible <<https://www.revistavirtualpro.com/revista/industria-del-cuero-y-las-curtiembres/3>>
 - ZARAMA, Rosa Valentina, *Participación de las mujeres en los Mercados Campesinos. El caso de Paipa y Chocontá en la región Central de Colombia*, Universidad Nacional de Colombia, Facultad de Ciencias Humanas, Bogotá, 2015

4. Contenidos

Estructuralmente el trabajo investigativo está dividido en cuatro partes: un capítulo inicial titulado “Estructuralmente el trabajo investigativo está dividido en cuatro partes: un capítulo inicial titulado “La economía chocontana” en la cual se hace un paneo general de los principales procesos económicos existentes en el municipio desde 1950, y hasta 2010, dando relevancia a las formas en que los habitantes del municipio acceden al trabajo y en qué se desempeñan. El segundo capítulo, denominado “Ni curtiembres ni fresales: relaciones económicas entre Chocontá y el eje industrial Gachancipá-Tocancipá” se encuentra la forma en que se han desarrollado las relaciones económicas entre estas dos zonas del norte de Cundinamarca con Chocontá, y el papel que han jugado en las transformaciones económicas del municipio. El capítulo tercero se centra en el crecimiento municipal durante el siglo XXI, el papel de la educación y las perspectivas a futuro de Chocontá.

 UNIVERSIDAD PEDAGÓGICA NACIONAL <small>Escuela de Pedagogía</small>	FORMATO	
	RESUMEN ANALÍTICO EN EDUCACIÓN - RAE	
Código: FOR020GIB	Versión: 01	
Fecha de Aprobación: 10-10-2012	Página 5 de 6	

5. Metodología

En esta investigación histórica económica se utiliza el enfoque crítico, apoyándose en la entrevista como método de investigación y recopilación de información de fuentes primarias. Las entrevistas se realizan a habitantes del municipio de Chocontá, intentando dar cuenta de las transformaciones económicas allí vividas en los últimos 60 años. También se recurre a libros de carácter histórico económico para encontrar las categorías de análisis correspondientes, investigaciones sociológicas y prensa para dar cuenta de las expectativas y el cómo se desarrollan dichas transformaciones.

Se busca que el documento final de esta investigación sea de fácil comprensión para aquellas personas que lo lean, y que logre un acercamiento de los pobladores del municipio con su historia reciente.

6. Conclusiones


El municipio de Chocontá sufrió transformaciones importantes desde la década de los 50 hasta la actualidad. Dichas transformaciones van de la mano con el avance del capital en el agro colombiano, y en todas las esferas de la vida cotidiana de los habitantes de la nación. En Chocontá lo vemos reflejado a partir de los cambios en los sistemas de contratación y pago por parte de los campesinos, así como en el nacimiento y muerte de los proyectos industriales. Todo condujo a un fuerte proceso de proletarización de los trabajadores chocontanos.

El trabajo de la mujer, por su parte, merece especial análisis en tanto su papel ha pasado del hogar, bien sea en labores remuneradas o no (como ama de casa o interna) hasta integrar su mano de obra en los procesos de industrialización en municipios aledaños.

La inclusión de la mujer en el régimen asalariado deriva en transformaciones de prácticas tradicionales, de orden económico y social. El empoderamiento de la mujer en el ámbito laboral la ratifica como ser humano, igualándola en condiciones con el hombre y superando esa idea arcaica que habla de su papel exclusivo en el hogar; pero, por otra parte, demuestra que el capitalismo requiere para su expansión tocar a cada persona posible, haciéndola parte del sistema productivo y alienándola, extrayendo todo lo que le fuese necesario, y alejándola cada vez más de su producción y del ideal de la autosostenibilidad.

En Chocontá han surgido nuevos proyectos económicos de carácter agrícola, como la fresa, que durante la anterior década consolidó al municipio como el máximo productor nacional, pero debido a diversos factores no pudo sostenerse, y los intentos de desarrollo turístico, que no han tenido suficiente empuje por parte de las administraciones locales.

Por otra parte, se da cuenta de cómo el crecimiento industrial en Tocancipá y Gachancipá lleva al municipio a transformarse en una ciudad dormitorio, donde muchos de los habitantes trabajan en la zona industrial o agroindustrial de estos municipios, y permanecen en el municipio solamente para sus descansos. Debido a este mismo fenómeno, la educación en el municipio se ha enfocado en la educación técnica, pero presenta una debilidad, ya que muchos de los egresados no regresan al municipio, o bien enfocan su educación superior en otras áreas del conocimiento, por lo que esta inversión no se ve reflejada en el bienestar municipal.

 UNIVERSIDAD PEDAGÓGICA NACIONAL <small>Escuela de Pedagogía</small>	FORMATO	
	RESUMEN ANALÍTICO EN EDUCACIÓN - RAE	
Código: FOR020GIB	Versión: 01	
Fecha de Aprobación: 10-10-2012	Página 6 de 6	

Al consolidarse como ciudad dormitorio, las actividades económicas del municipio se ven afectadas por el traslado de la mano de obra a municipios circunvecinos, y la llegada de trabajadores de la sabana a residir en Chocontá. Inician procesos de construcción de vivienda y acumulación de tierras por parte de especuladores que rompen lazos creados en las veredas y modifican las prácticas tradicionales campesinas del lugar.

Elaborado por:	Javier David Briceño
Revisado por:	Orlando Moreno

Fecha de elaboración del Resumen:	05	07	2019
--	----	----	------

TABLA DE CONTENIDO

INTRODUCCIÓN.....	13
ANÁLISIS BIBLIOGRÁFICO	16
MARCO CONCEPTUAL	19
I. LA ECONOMÍA CHOCONTANA	34
1.1 Geografía física.....	34
1.2 El Peonaje: de contratación y proletarización.....	37
1.3 Curtiembres.....	39
1.4 Infraestructura: obras y usos	42
1.5 El Agro.....	46
1.6 La minería.....	54
II. TOCANCIPÁ-GACHANCIPÁ Y CHOCONTÁ: RELACIONES ECONÓMICAS	62
2.1 Gachancipá.....	62
2.2 Tocancipá.....	64
2.3 Por una arteria brotó la industria.....	65
2.4 ...y por una arteria se fue la gente	68
2.5 La mujer Chocontana y las transformaciones económicas	73
III. SIN CURTIEMBRES, SIN FRESALES: CHOCONTÁ DEL SIGLO XXI.....	82
3.1 La educación chocontana.....	82
3.2 Desarrollo vial.....	85
3.3 Casas y habitaciones	86
3.4 Las actividades económicas.....	91
YA RECORRIDO CHOCONTÁ ¿QUÉ QUEDA POR DECIR?.....	100
ANEXOS	105
ENTREVISTA #1	105
Entrevista A Carlos Julio González	105
ENTREVISTA #2.....	118
Entrevista a Rosa Barrero	118

ENTREVISTA #3.....	122
Entrevista a Romario Robayo.....	122
ENTREVISTA #4.....	126
Entrevista a Álvaro Briceño.....	126
BIBLIOGRAFÍA.....	139
DIGITAL.....	139
ENTREVISTAS.....	142
LIBROS.....	142
TESIS Y ARTÍCULOS.....	144
DOCUMENTOS OFICIALES.....	145

LISTA DE ILUSTRACIONES

- ILUSTRACIÓN 1. Clasificación de los suelos en Chocontá.....36
- ILUSTRACIÓN 2. Clasificación general del territorio. Chocontá.....55
- ILUSTRACIÓN 3. Aptitud de uso y manejo de la tierra – Chocontá.....56
- ILUSTRACIÓN 4. Zona de construcción de la Represa y el puente del Sisga 1950.....57
- ILUSTRACIÓN 5. Puente del Sisga. 2013.....58
- ILUSTRACIÓN 6. Vista Panorámica de la represa del Sisga.....59
- ILUSTRACIÓN 7. Parque Principal de Chocontá.....60
- ILUSTRACIÓN 8. Vista panorámica de Chocontá. 2012.....61
- ILUSTRACIÓN 9. Regiones funcionales de la Sabana de Bogotá.....79
- ILUSTRACIÓN 10. Floricultura en la Sabana de Bogotá.....80
- ILUSTRACIÓN 11. Concesión BTS.....81
- ILUSTRACIÓN 12. Uso del suelo urbano en Chocontá.....98
- ILUSTRACIÓN 13. Precio promedio de la fresa (Kg) 1995-2015.....99
- ILUSTRACIÓN 14. Vista panorámica parque principal de Chocontá136
- ILUSTRACIÓN 15. Estación de ferrocarril de Chocontá. 2012.....137
- ILUSTRACIÓN 16. Mapa político de Chocontá.....138

INTRODUCCIÓN

Chocontá, municipio ubicado al norte de Cundinamarca, se ha caracterizado históricamente por dos cosas: ser un punto geoestratégico en la conexión de Boyacá y los Santanderes con la capital del país; y por la oferta agrícola y laboral a los demás municipios de la región. Así, resulta necesario reconocer que en el municipio de Chocontá durante los últimos 60 años han ocurrido fenómenos que transformaron su papel tradicional de productor agrícola en vías de industrialización, a un “lugar de paso” de los trabajadores de la sabana de Bogotá, principalmente a aquellos dedicados al campo industrial y a los grandes cultivos para exportación, como las flores; y, a pesar de ello, se consolida como el segundo productor nacional de fresa hacia el año 2013 y con altas perspectivas de crecimiento a futuro¹.

Es notable que, a pesar de la existencia de información, no hay análisis que den cuenta de los efectos de estos cambios, y mucho menos de sus causas en un contexto nacional cambiante en lo económico, como fue la segunda mitad del siglo XX en Colombia. Resulta entonces importante y necesaria una investigación histórica económica que dé cuenta de las transformaciones ocurridas en el municipio desde mediados del siglo XX a partir de las realidades materiales de los habitantes de Chocontá y que permita no solo un reconocimiento de las condiciones económicas actuales, sino que brinde la capacidad de generar hipótesis acerca del rol que jugará en el futuro próximo. Los vacíos investigativos actuales en cuanto historia económica regional son grandes, y conforme persistan, resultará casi imposible entender en su totalidad las secuelas y alteraciones que tuvo el capitalismo en las diversas zonas del país.

¹Luis Calderón, *Caracterización del sistema de comercialización de la fresa en fresco en la provincia de Soacha- Bogotá D.C.*, Universidad Militar Nueva Granada, Cajicá, 2015, p.10.

Por tanto, el objetivo de esta investigación es reconocer el desarrollo histórico-económico del municipio de Chocontá entre los años 1950 a 2010 para identificar los efectos y transformaciones que ha tenido en su papel tradicionalmente agrícola. Para esto se analiza el papel de las actividades económicas en Chocontá en el periodo de tiempo señalado, haciendo especial énfasis en el campo de la agroindustria, junto con una revisión de la relación económica entre Chocontá y el eje industrial Tocancipá-Gachancipá para establecer el impacto del crecimiento industrial en el municipio en perspectiva de la concepción de desarrollo, para finalmente describir las condiciones sociales de los habitantes del municipio a partir de entrevistas aplicadas a diversos habitantes de la zona.

En esta investigación histórica económica se utiliza el enfoque crítico, apoyándose en la entrevista como método de recopilación de información de fuentes primarias. Las entrevistas se realizan a habitantes del municipio de Chocontá, intentando dar cuenta de las transformaciones económicas allí vividas en los últimos 60 años. También se recurre a libros de carácter histórico económico para encontrar las categorías de análisis correspondientes, investigaciones sociológicas y prensa para dar cuenta de las expectativas y el cómo se desarrollan dichas transformaciones.

A modo de hipótesis, se plantea que las transformaciones económicas en Chocontá van ancladas a la ampliación de las vías de comunicación y el desarrollo de una agricultura extensiva de carácter exportador representada en los cultivos de flores desde los años 70 en el municipio de Tocancipá, y el posterior establecimiento del eje industrial Gachancipá-Tocancipá. Este proceso conlleva a la reducción de la entonces naciente industria Chocontana; un retorno a los trabajos agrícolas, que requieren menor cantidad de trabajadores cualificados; y el desarrollo masivo de comercio a lo largo del municipio, principalmente en el casco urbano y sobre la Autopista Norte.

En este sentido, una gran parte de la población dedica su fuerza laboral a desarrollar actividades tanto en el eje industrial como en los consorcios viales que de allí se derivan, convirtiendo al municipio en un “lugar de descanso” o “ciudad dormitorio” para los trabajadores, que invierten su sueldo en el comercio local y crean una especie de círculo vicioso, donde la demanda por parte de los trabajadores es satisfecha en Chocontá, pero priva a la vez al municipio de desarrollar una economía fuerte, bien sea aumentando la tecnificación en el campo o retomando los procesos industriales. Todo esto deja a Chocontá estancado en su propio desarrollo urbano: un gran conjunto residencial.

Este documento se encuentra dividido en 3 capítulos. En el primero se realiza un recuento histórico de las principales actividades económicas que se han dado en el municipio desde mediados del siglo XX hasta el año 2010, destacándose la agricultura y el papel de la proletarización del campesinado.

En el segundo capítulo se analiza la relación de Chocontá con los municipios de Tocancipá y Gachancipá, buscando las consecuencias que tuvo la implantación de complejos industriales y agroindustriales en la economía chocontana. El capítulo finaliza con una revisión del papel jugado por el trabajo femenino en el desarrollo de la economía.

El último capítulo aborda las transformaciones ocurridas en el municipio durante la primera década del siglo XXI, enfocados en el papel de la educación para el trabajo y la consolidación del municipio como ciudad dormitorio.

ANÁLISIS BIBLIOGRÁFICO

Después de una revisión bibliográfica sobre evolución económica del municipio de Chocontá, no se encuentran estudios que den cuenta del desarrollo de este proceso. Existen investigaciones que dan cuenta de transformaciones económicas de carácter regional o zonal, como el caso del artículo *Ejes de infraestructura vial y dinámicas urbano-regionales. El caso del corredor Bogotá-Bucaramanga, Colombia (1950-2010)*²; también existen investigaciones en torno a la participación económica del municipio en campos particulares de la economía, como la producción lechera³, el cual se enfoca sobre todo en la posibilidad de existencia de una soberanía alimentaria en los lácteos, pero sin ser concreto en las perspectivas económicas; el papel de los mercados campesinos en una perspectiva de género⁴; la Fresa⁵, donde el análisis más pertinente para esta investigación solo permite un acercamiento a los costos de producción de la fresa y sus canales de distribución; y sobre las curtiembres, pero estos no serán de mayor utilidad, ya que no aportan al análisis económico en el territorio, pero sí a las consecuencias ambientales del proceso de curtido.

Cabe destacar la existencia de dos investigaciones en el municipio sobre su desarrollo: *Campesinos de los Andes*, famosa obra del sociólogo Orlando Fals Borda, y la realizada por el profesor Carlos Julio González, *Usos, costumbres y tradiciones en la historia de Chocontá 500 años*, donde el autor hace una descripción de las actividades económicas existentes en el municipio, pero sin detallar o presentar un análisis causal de las

² María Rincón, *Ejes de infraestructura vial y dinámicas urbano-regionales. El caso del corredor Bogotá-Bucaramanga, Colombia, (1950-2005)*. Revista Sociedad y Economía [en línea] 2016, [Fecha de consulta: 28 de abril de 2018] Disponible en: <<http://www.redalyc.org/articulo.oa?id=99647007003>>, p. 2

³ Laura Rivera, *Soberanía Alimentaria Y Movimientos Sociales. Un análisis de las políticas de seguridad y soberanía alimentaria en el caso lechero de Chocontá*, Pontificia Universidad Javeriana, Bogotá, Facultad de Ciencia Política y Relaciones Internacionales, 2015, p.1

⁴ Rosa Valentina Zarama, *Participación de las mujeres en los Mercados Campesinos. El caso de Paipa y Chocontá en la región Central de Colombia*, Universidad Nacional de Colombia, Facultad de Ciencias Humanas, Bogotá, 2015

⁵ Luis Calderón, Óp. Cit. p. 3

transformaciones ocurridas desde la época precolombina; sin embargo, es importante destacar el rescate que hace de tradiciones y prácticas culturales manifiestas en el municipio⁶. En su obra, tampoco da cuenta del papel de la Autopista Norte en las transformaciones socioeconómicas del municipio, tema del que sí dan cuenta Fals Borda y Rincón.

Fals Borda y Rincón coinciden al establecer a la troncal de Oriente (Autopista Norte) como clave en las transformaciones de los municipios donde transcurre desde 1950. Al respecto, Rincón señala que “la existencia o no de infraestructuras tiene la capacidad de jalonar cambios, bien sea porque intensifican la actividad en ciertos lugares, o porque la debilitan y que la existencia o no de vías de comunicación, está movida frecuentemente por la lógica económica, es decir, por el interés que cobra cierto bien o producto natural o manufacturado, en determinados momentos de la historia y bajo la lógica de la acumulación del capital.”⁷; encontrando cambios poblacionales en Chocontá entre 1985 y 1993, donde la población se reduce en más de 1000 habitantes debido a la construcción de nuevas vías que cumplen la función de comunicar Bogotá con Santander⁸. Ya Fals Borda señalaba la importancia de esta vía, al asegurar que en los años 30 permite la llegada a la capital de mano de obra que posibilita la industrialización en Bogotá⁹, hecho que empieza a mostrar el papel del municipio de Chocontá en relación con la economía departamental. También se hace necesario destacar el papel de esta importante arteria vial para el comercio, ya que permite la salida de productos a las centrales mayoristas de diversas zonas del país, o bien hacia los Santanderes para la marroquinería.

⁶ Carlos Julio González, *Usos, costumbres y tradiciones en la historia de Chocontá 500 años*, Bogotá, 2003, Introducción, p.1

⁷ María Rincón, Óp. Cit., p.35

⁸ *Ibíd.*, p.50

⁹ Orlando Fals Borda, *Campesinos de los Andes y otros escritos antológicos*, Universidad Nacional de Colombia, Bogotá, 2017, p.24

Se hace de vital importancia señalar la reconstrucción histórica del municipio realizada por Fals Borda, quien parte desde el periodo indígena, y va hasta la culminación de la construcción de la represa del Sisga en 1951¹⁰. Su análisis, de carácter sociológico permite una reconstrucción de todos los aspectos de vida de los pobladores de la vereda Saucío, brindando luces sobre las dinámicas y estancamientos ocurridos a lo largo del municipio. Señala, como se hacía mención anteriormente, como desde el dominio Muisca el corredor que comunica Bogotá con el norte del país ha jugado un papel fundamental en los cambios económicos y los modos de vida de los pobladores de esta región, y que se consolida como el medio de llegada de la modernidad y la unificación municipal en los años 50¹¹.

Carlos Julio González caracteriza de amplio modo las actividades económicas existentes durante el siglo XX en el municipio, principalmente en lo tocante a la agricultura y el desarrollo minero del carbón. González brinda una actualización en este aspecto, en tanto señala la formación de nuevas empresas extractivas y la aparición de nuevos tipos de cultivos¹².

Así, frente a los vacíos existentes, resulta clave la realización de esta investigación, que dé cuenta de los procesos y transformaciones económicas y sociales ocurridas en Chocontá.

¹⁰ *Ibíd.*, p.4

¹¹ *Ibíd.*, p. 26

¹² Carlos Julio González, *Óp. Cit.*, p. 41-53

MARCO CONCEPTUAL

Siendo el objeto de esta investigación conocer el desarrollo económico de Chocontá entre los años 1950-2010, se hace fundamental establecer algunos parámetros que sirvan como base conceptual para la interpretación de este proceso histórico. Así, se parte por definir el concepto de *Desarrollo Económico* desde la perspectiva de John Cajas, y se alimentará su lectura principalmente desde los aportes de Álvaro Tirado Mejía en *Introducción a la Historia Económica de Colombia*; y *Nueva historia económica de Colombia*, editado por Salomón Kalmanovitz.

El desarrollo económico, entendido por Cajas Guijarro, se refiere a “una mejora en la calidad de vida de las personas (especialmente en términos materiales), procesos de sustentabilidad, estabilidad política y demás factores que en realidad asocian al término de ‘desarrollo’ a un carácter normativo que no puede ser estático (y, por ende, no puede ser único)”¹³. Es necesario hacer una pausa y girar en torno a esta definición, y empezar por diferenciar crecimiento, de desarrollo económico, donde el primero es un aumento en términos cuantitativos, usualmente medido a partir de las fluctuaciones del PIB: los números pueden señalar que existe bastante dinero para el total de población (PIB per cápita), pero ignora realidades sociales, políticas y disputas de clase que no permiten hacer una lectura acertada de la distribución real del ingreso y del mismo ingreso real por habitante. Entonces el desarrollo no es solo aumentar la producción y la productividad, también requiere reducir la desigualdad y la pobreza, fomentar el acceso al trabajo y la educación; que pueda ser continuo, ambientalmente sostenible, y finalmente, que no sea estático.

Respecto a esto, el autor señala: “Evidentemente que los saltos cualitativos no se dan si y sólo si se dan acumulaciones cuantitativas de una única variable, pues los saltos pueden ser incluso de carácter exógeno y no solo depender de las condiciones internas de un país como

¹³ John Cajas Guijarro, *Definiendo el desarrollo*, Rebelión [En Línea], 15 de mayo del 2011 [Revisado el 24 de febrero de 2018], Disponible en internet: <http://www.rebelion.org/noticia.php?id=128304>

supone la visión modernizante.”¹⁴ Ante esto, basta decir que el mundo se halla en un proceso de integración constante, y definido por diversos autores como Imperio, Globalización, o Imperialismo, que sin ser sinónimos coinciden en señalar una nueva fase del capitalismo -la superior, si seguimos a Lenin en su obra *El Imperialismo, fase superior de capitalismo*- caracterizada por la transferencia de información, flujo de capitales constantes, un predominio de las empresas multinacionales y transnacionales, políticas militaristas de los países más desarrollados para con los demás, explotación de carácter neocolonial y apertura general de los mercados,¹⁵ lo que en últimas significa una dependencia de las economías nacionales al ritmo del mercado (y las intervenciones que este sufra, ya sean guerras o procesos de desestabilización política).

En el análisis sobre el desarrollo económico colombiano, Álvaro Tirado Mejía parte de su amplio estudio sobre las transformaciones económicas ocurridas en Colombia desde el descubrimiento de América, siendo para él principal causante del capitalismo, hasta las medidas de estabilización económicas del gobierno Lleras Restrepo.¹⁶ El autor señala que se debe diferenciar el desarrollo económico de las herramientas usadas para tal objetivo,¹⁷ y entre ellas está la Reforma Agraria, que nunca será ni desarrollo ni crecimiento, sino un medio para intentar llegar a estos: “Lo que se crea es una oportunidad, no se crea el desarrollo en sí.”¹⁸ señala Cajas, y Tirado Mejía lo demuestra al hablar del desarrollo de la industria nacional en el periodo de la Primera posguerra, cuando se da una fuerte acumulación de capitales gracias a los altos precios del café, que coincide con las dificultades para el comercio exterior por la destrucción masiva de naves mercantes, imposibilitando así la llegada de manufacturas al país, con lo que las empresas existentes logran aumentar su producción, y aparecen nuevas, para llenar los vacíos en el mercado.

¹⁴ *Ibíd.*

¹⁵ Renán Vega, *Un mundo incierto, un mundo para aprender y enseñar*, Tomo 1, Impresol Ediciones, Bogotá, 2011, p.82-84

¹⁶ Álvaro Tirado Mejía, *Introducción a la historia económica de Colombia*, El Áncora Editores, Bogotá, 2001, p. 15

¹⁷ *Ibíd.*, p. 294

¹⁸ John Cajas Guijarro, *Óp. Cit.*

Esto conlleva a la formación de una clase obrera y la diversificación en la producción y el mercado interno.¹⁹

Retomando las Reformas Agrarias, Salomón Kalmanovitz en su texto *Nueva historia económica de Colombia*, presenta puntos de vista que permiten una pluralidad de interpretaciones, pero que no se alejan de Tirado Mejía en ciertas conclusiones, como cuando afirma que fueron un total fracaso, al quedarse simplemente en programas intervencionistas de carácter superficial que “no crearon condiciones sostenibles para el desarrollo”²⁰ y no se llega a pensar en solucionar problemas de fondo causantes del conflicto agrario -al que se aludirá más adelante- como lo son la distribución inequitativa de tierras y el uso inadecuado del terreno. Kalmanovitz también reconoce como claves en el desarrollo aquellas iniciativas que conduzcan hacia una sociedad competitiva política y económicamente, destacando el papel de la educación y la propiedad privada con mentalidad de crecimiento económico.²¹

A partir de esto, es válido inferir que el desarrollo económico se encuentra atravesado por las vicisitudes del capitalismo, pero es claro que no afecta de la misma manera a todos los Estados. Por una parte, las crisis naturales y frecuentes del sistema económico pueden tener resultados negativos para países, por ejemplo, en cuanto la producción se va a estancar ante una reducción en la capacidad adquisitiva de los habitantes o de los otros países con quienes comercia, o bien puede acontecer una crisis en la industria que desestabilice la moneda local, generando procesos de inflación -sean estos artificiales o “naturales”-que llevan a la importación de mercancías, cierre de empresas y pérdidas de empleo. Pero, por otra parte, se puede dar el resultado contrario, favoreciendo el desarrollo interno mediante la integración del país con vías de comunicación, industria que atrape la mano de obra, incluso la tecnificación y diversificación del agro con miras al consumo interno y externo

¹⁹ Álvaro Tirado Mejía, *Óp. cit.*, p. 246

²⁰ Salomón Kalmanovitz, *Nueva historia económica de Colombia*, Taurus, Bogotá, 2013, P. 222

²¹ *Ibíd.*, P. 221

para no desarrollar monodependencias que facilitan el estancamiento económico y recesiones.

Aun con esto, se hace importante reconocer el papel jugado por las potencias económicas durante los periodos de crisis y sus relaciones con los países menos desarrollados, ya que mediante acuerdos comerciales ponen en jaque la producción agraria e industrial de la Nación y las condiciones de vida de campesinos, productores y obreros. Estados Unidos se apropia de los sectores claves de la agricultura (cereales, oleaginosas, semillas mejoradas y tecnología) generando relaciones de dependencia por parte de los países tercermundistas, quienes deben orientar sus proyectos agrícolas a la producción de bienes agrícolas que podríamos denominar “de segunda necesidad” como el banano y el café²².

En este orden de ideas, Manfred Max-Neef analiza el fracaso de los modelos de desarrollo por un exacerbado individualismo, medidas macroeconómicas extensas, pero sobre todo por ignorar las necesidades de la sociedad²³. Plantea que, por medio de la desconcentración política, económica y el fomento de la autonomía se puede dar solución transdisciplinar y transversal a las necesidades existenciales -ser, estar, tener, hacer- definiendo este sistema como *Desarrollo a escala humana*: “el mejor proceso de desarrollo será aquel que permita elevar más la calidad de vida de las personas”²⁴. Se podría considerar una alternativa de desarrollo muy válida para el caso colombiano, pero requiere una desconcentración del poder y una descentralización política que no conviene a la burguesía nacional, ni a la potencia imperialista norteamericana por el miedo a la revolución y a la pérdida de sus ganancias.

Resulta claro entonces que el concepto de desarrollo económico es indispensable no solo para la lectura de procesos macro y microeconómicos, también nos da una perspectiva de los procesos sociales, los conflictos y contradicciones allí existentes. El rumbo que tome la

²² Santiago Perry, *La crisis agraria en Colombia 1950-1980*, El Áncora Editores, Bogotá, 1985, p.43-44

²³ Manfred Max-Neef, *Desarrollo a escala humana*, Editorial Nordan-Comunidad, Montevideo, 1998 pp.17-20

²⁴ *Ibíd.*, p.29

oportunidad que se construya no debe quedar en manos de la todopoderosa burguesía industrial-terratiente colombiana: Solo resta señalar que para un verdadero desarrollo es necesaria la democratización y participación política de toda la sociedad.

Siguiendo este orden de ideas, y teniendo en cuenta que Chocontá es un municipio tradicionalmente agrícola, es necesario retomar la conceptualización del **Problema o Conflicto Agrario**. Jorge Villegas señala que históricamente la clase dirigente colombiana se ha encargado de ceder la soberanía nacional a empresas extranjeras que quieran explotar el territorio sin brindar algún aporte significativo a la Nación; cuando ya no pueden ceder sus territorios -porque ya los han cedido casi todos- buscan la manera “legal” de expulsar a habitantes y comunidades enteras de lugares donde pueda haber algún tipo de riqueza mineral -petróleo, oro, gas, y la lista continúa- para que transnacionales extranjeras puedan generar riqueza a costa de migas.²⁵ Partiendo de este punto ya surge una idea de cuál es el meollo de este asunto, tema espinoso y difícil de tratar teniendo en cuenta la pluralidad de aristas que posee. Por lo tanto, al igual que con el concepto anteriormente desarrollado, se iniciará con una definición y una serie de elementos propuestos para su comprensión por Absalón Machado y se alimentará la discusión desde la perspectiva de Mario Arrubla, Darío Fajardo y Salomón Kalmanovitz, entre otros autores que brindan un aporte sustancial al análisis.

Absalón Machado en su libro *La Cuestión Agraria en Colombia* entiende el problema agrario como una crisis originada en el modelo de desarrollo seleccionado por la clase dirigente, de la mano de un Estado permisivo e inequitativo, conjugado con la existencia de modelos económicos anacrónicos en los que se presentan la existencia de latifundios, minifundios, concentración de la tierra, relaciones precapitalistas de producción, globalización de los mercados y desarrollo agroindustrial.²⁶ El problema agrario se da entonces cuando la economía no sabe en qué sentido -ni cómo- crecer, lo que hace pensar

²⁵ Jorge Villegas, *Petróleo colombiano, ganancia gringa*, El Áncora Editores, Bogotá, 1985, p.136-137

²⁶ Absalón Machado, *La cuestión agraria en Colombia a fines del milenio*, El Áncora Editores, Bogotá, 1998, pp. 19-23

en un Estado que ha abandonado al sector rural, preocupado por la conservación de un *status quo* en el que podríamos rastrear elementos de la colonización, más que en la legislación de políticas integrales de desarrollo.

En este sentido, seguir las políticas públicas referentes a la tierra y el sector agrario permitirá comprobar lo anteriormente afirmado. En el periodo denominado como Segunda República conservadora (1946-1957) el intervencionismo y el proteccionismo tienen un papel fundamental en el desarrollo económico del país. Este proteccionismo traerá, en términos generales, dos resultados: Por una parte, de acuerdo a Fajardo,²⁷ ayuda a consolidar la suficiencia de producción agropecuaria y la autosuficiencia alimentaria; por otra, permite una acumulación de capital en diversos sectores, pero manteniendo prácticas agrícolas obsoletas por la falta de competencia, de la mano con beneficios otorgados a gremios como la ANDI (Asociación Nacional de Industriales), la SAC (Sociedad de Agricultores de Colombia) y la Federación Colombiana de Cafeteros, que llevarán a una inestabilidad en las reglas de juego y una debilidad del Estado, claramente visible durante La Violencia y el golpe de Estado de 1953²⁸.

Con la legitimidad del Estado en juego, una población descontenta, y procesos de movilización campesina e indígena constantes durante la última década, pero agudizados con La Violencia durante finales de la década del 50, el gobierno se ve en la necesidad de volver sus ojos hacia las condiciones de vida del campesinado y ofrecer la esperanza de una transformación.

En el año 1949, el economista canadiense Lauchlin Currie llega a Colombia liderando una misión enviada por el Banco Mundial. En sus observaciones, encuentra un país con muy altos niveles de pobreza y una muy baja organización en la administración pública. A partir de esto, propone el Desarrollismo Rural como clave para superar la crisis agraria. Entre sus propuestas señala la necesidad de un crecimiento agrícola e industrial mediante la

²⁷ Darío Fajardo, *Las guerras de la agricultura colombiana*, Siglo del Hombre Editores, Bogotá, 2014, p. 95

²⁸ Salomón Kalmanovitz, *Óp. Cit.*, p. 220

tecnificación y diversificación de exportaciones agropecuarias en hacienda del tipo norteamericano (pocos campesinos, mucha tierra), la capitalización mediante préstamos externos, y el favorecimiento de la migración interna hacia las ciudades para el desarrollo industrial²⁹. Uno de los graves problemas que plantea la propuesta de Currie, como señala Arrubla³⁰ es que no da una solución al desempleo urbano: Al proponer una industria donde se priorice la amplia mano de obra frente a nuevas tecnologías, no se puede lograr competitividad frente a industria extranjera, pero si se logra un proceso de proletarización - que requiere un análisis más adelante- mediante la conformación de un amplio ejército de reserva.

Por su parte, la Reforma Agraria de los años 60 (ley 135 de 1961), surge como una necesidad expresa de los Estados Unidos en el marco de la Guerra Fría para invertir en el país, ahuyentando el miedo de la presencia soviética y la repetición de un proceso como el cubano en Suramérica. No se busca dar una solución definitiva a los graves problemas sociales que afectan el país, sino consolidar el papel de potencia imperialista de Estados Unidos, de la mano de la denominada Alianza para el Progreso. Con todo y esto, la reforma agraria tiene uno de sus puntos fuertes en el reconocimiento de la UAF (Unidad Agrícola Familiar) y la intervención de propiedades improductivas de la mano del INCORA - Instituto Colombiano de la Reforma Agraria-, junto con una ampliación e intensificación tecnológica, de cuya labor se encargó el ICA - Instituto Colombiano Agropecuario-.

Fajardo señala la existencia de tres etapas durante el desarrollo de la Reforma Agraria: la primera, de consolidación y organización institucional (1962-1967); la segunda, Reformista (1968-1972); y la tercera, de retroceso (1973-1982)³¹. Las elites nacionales consideran peligrosas las actividades de asignación y titulación de tierras por parte del INCORA, por lo que deciden modificar su actividad hacia la ampliación de la frontera agrícola, en vez de la activación económica de predios improductivos y baldíos. Este desarrollo hacia los

²⁹ Mario Arrubla, *Estudios sobre el subdesarrollo colombiano*, Ediciones El Tigre de Papel, Bogotá, 1972, p. 12

³⁰ *Ibíd.*, pp. 46-47.

³¹ Darío Fajardo, *Óp. Cit.*, p.45

extremos de la nación favorecerá el posterior auge del narcotráfico y con este, de los grupos armados ilegales.

Resulta entonces importante coincidir con Arrubla cuando afirma que tanto la Reforma agraria como el desarrollismo rural de Currie son meros paños de agua tibia para resistir a la crisis social del Problema Agrario³², y que ambas soluciones al problema de la tenencia de la tierra resultan ineficaces e inaplicables, en cuanto la primera busca una repartición en pequeñas unidades de terreno que no darán al campesino la capacidad de supervivencia y si ayudaran a consolidar la proletarización; mientras que la segunda plantea una irrealidad para la época, pensando en un pequeño campesinado propietario cuando el 70% de población era rural.³³

El Estado intervendrá en el campo mediante el fomento de créditos apoyados por préstamos enviados por los Estados Unidos, enviados con ciertas obligaciones, como recibir la impresionante producción agraria norteamericana a costa de ejes productivos de la agricultura nacional, y con un amplio carácter demagógico implícito en La Alianza para el Progreso, cuyo contenido expresó Perry de manera muy acertada³⁴.

Con la apertura económica, y más exactamente con la Constitución Política de 1991 se da una reducción del Estado en cuanto a su función en lo referente a lo económico, pero se burocratiza y se centraliza mucho más la gestión de recursos. Como afirma Kalmanovitz:

“El resultado es, entonces, un Estado mucho más grande, más burocratizado y con menos funciones que el que legó la constitución reformada de 1886, con una carga tributaria más pesada, que asigna mal los recursos públicos, de nuevo con tendencias centralistas y de concentración de poder tan

³² Mario Arrubla, Óp. Cit., p.39

³³ Ibid., p.41

³⁴ Santiago Perry, Op. Cit, p. 101. Es meritoria destacar la frase del entonces presidente norteamericano John F. Kennedy al respecto: “los que no permitan las reformas pacíficas serán los culpables de las revoluciones violentas”.

inconvenientes como las que se expresaron en la antigua constitución”³⁵

A partir de esto, es válido señalar nuevamente como ha sido el Estado quien por medio de políticas ineficientes ha impuesto un freno claro al desarrollo, y sus acciones institucionales no ha mitigado los graves problemas que afectan el campo colombiano.

Es necesario señalar uno de los elementos que complejizan la cuestión agraria en los últimos 30 años: el narcotráfico. Arrubla³⁶ y Kalmanovitz³⁷ coinciden al afirmar que el crecimiento incontrolado de la frontera agrícola llevó a la población a colonizar -a veces de la mano de políticas públicas- territorios no controlados por el Estado donde se desarrollaron economías emergentes ante la falta de oportunidades y la necesidad de ingresos. En esta visión se entrecruzan factores sociales, políticos, económicos y culturales que favorecen la apropiación de los recursos generados en los cultivos de droga por grupos ilegales, miembros del Estado o terratenientes para financiar diversos tipos de actividades - compra de armas, votos en periodos electorales, ganar poder político y militar, entre otros-, o bien legalizar los dineros mal habidos mediante la adquisición de grandes propiedades a lo largo y ancho del país.

Finalmente, es Machado quien de manera clara y concreta sintetiza la cuestión agraria, al reconocer 4 facetas con diversos temas, a saber: Faceta económica (Globalización, competitividad, mercados, tenencia de la tierra, infraestructura, entre otros); Faceta Social (Organización social rural, relaciones sociales de producción, desigualdad, dinámica del empleo, entre otras); Faceta Política (Legitimidad, eficiencia y tamaño del Estado, sistemas de poder, política agrícola, corrupción, entre otras); y Faceta Institucional (Políticas agrícolas internas y externas, papel del Estado en los mercados, Relaciones macroeconómicas y sectoriales, servicios públicos, entre otros)³⁸.

³⁵ Salomón Kalmanovitz, Óp. Cit., p.312

³⁶ Mario Arrubla, Óp. Cit., p. 65

³⁷ Salomón Kalmanovitz, Óp. Cit., p.313

³⁸ Absalón Machado, Óp. Cit., p. 30-31

Con este recorrido, es válido aventurarse a algunas conclusiones al respecto de la cuestión agraria: Es polifacética; es un problema histórico de la sociedad colombiana; no es propia y exclusiva de la Nación ya que ha tenido afectaciones por agentes externos; el desarrollo del capitalismo y la apertura económica han contribuido al mediocre comportamiento de la agricultura, cuyo producto de mayor desarrollo fue la coca; y, finalmente, esto ha conducido a procesos de desruralización y proletarización del campesinado, afectando así sus condiciones de vida.

La **proletarización** es un proceso que requiere ser analizado, ya que en su desarrollo permite la formación de una clase social, junto a la burguesía, permite el establecimiento del capitalismo como sistema de producción dominante en el mundo. Marx y Engels entienden al proletariado como “la clase de los obreros modernos, que no viven sino a condición de encontrar trabajo y que no lo encuentran si su trabajo no acrecienta el capital. Estos obreros, obligados a venderse diariamente, son una mercancía como cualquier artículo de comercio; sufren, por consecuencia, todas las vicisitudes de la competencia, todas las fluctuaciones del mercado”³⁹.

Entonces, el proceso de proletarización puede ser entendido como aquel por medio del cual los trabajadores renuncian y son expropiados de los medios de producción (como la propiedad de la tierra) y se ven obligados a vender su fuerza de trabajo- que es lo único que tienen, al burgués, quien extrae la plusvalía a cambio de un salario.

Para el caso específico de esta investigación, se hará una revisión del desarrollo proletario siguiendo lo planteado por Mijailov para el caso europeo en *La revolución industrial*, y posteriormente se profundizará en el desarrollo del proletariado rural en Colombia, aproximándose hacia el caso de Chocontá. Sin caer en anacronismos, y sin ignorar las diferencias espaciales y culturales existentes entre Inglaterra y Colombia, es posible encontrar similitudes en los procesos de proletarización ocurridos en uno y otro lugar. Para

³⁹ Karl Marx y Friedrich Engels, *Manifiesto del partido comunista*, Ediciones El Aleph, Barcelona, 2002, p.37

demostrar ello, se tendrán en cuenta los análisis de Renán Vega y Mauricio Archila en la conformación de la clase proletaria en el territorio colombiano.

Como antecedente, resulta importante retomar la investigación de Mijailov en *La Revolución industrial*⁴⁰ donde plantea los orígenes del proletariado rural inglés en las reformas sobre la tierra ejecutadas por los “*land lores*” desde el siglo XVII, desposeyendo a los campesinos no solo de un medio de producción, sino obligando, por medio de leyes contra el vagabundaje que se extienden a toda Europa, a trabajar para los terratenientes o para la naciente industria, por lo que el crecimiento de las ciudades en este periodo es descomunal. La situación de la clase obrera se hace insostenible en cuanto se adopta por parte de la burguesía el ideario de David Ricardo de aumentar las ganancias mediante una reducción de salarios, siendo esta la manera más eficiente de mantener los beneficios sin arriesgar la inversión.⁴¹ Del mismo modo, los desarrollos tecnológicos del siglo XVIII aumentan la productividad del obrero por cuarenta frente a los artesanos, quienes deben renunciar ante semejante competencia y someterse al régimen salarial industrial; aunque, se debe destacar el crecimiento de los mercados internos e internacionales y las vías de comunicación que permiten la salida de las nuevas mercancías en este periodo⁴².

El caso francés, muy similar al inglés, se diferencia por la lentitud del proceso industrializador en el campo por el predominio de la pequeña propiedad y la gran cantidad de arrendatarios; esto acompañado por las actuaciones de los banqueros, quienes manejaban las bolsas como instrumento de dominación: “Debido a ello, hasta el desarrollo de la industria ligera se veía frenado en Francia por la prepotencia de los banqueros que no estaban interesados en el desarrollo del comercio y de la industria y lo frenaban.”⁴³ Por su parte, en Alemania se destaca la división interna del país y la abrumadora existencia de relaciones de producción de carácter feudal, que solo entrará en declive en 1811 con la

⁴⁰ M. I. Mijailov, *La Revolución industrial*, Lito Imperio, Bogotá, 2001, pp.10-12

⁴¹ David Ricardo, *Principios de la economía política y la tributación*, Ediciones Pirámide, Madrid, 2003, pp.97-98

⁴² M. I. Mijailov, Op. Cit., p.33

⁴³ Ibid., p.94

abolición de la servidumbre.⁴⁴ La presión policial contra las revueltas fue de las más estrictas en Europa, lo que conlleva a la conformación de sociedades secretas de carácter socialista-comunista. Del mismo modo, la división entre proletarios y artesanos era clara, ya que su “enemigo”, para los artesanos, no era el capitalismo, si no los usureros y mercaderes que inflan los precios de las mercancías.⁴⁵

En Colombia, el desarrollo del proletariado se ha ligado al desarrollo de la industria y a la participación de capital extranjero que modifica diversos aspectos de las realidades inmediatas de los habitantes de la nación. Vega, en su texto *Gente muy rebelde* destaca la importancia del imperialismo en el desarrollo del capitalismo, y de su crecimiento en la constante búsqueda de recursos naturales, especialmente del petróleo, que va de la mano a la hegemonía norteamericana en el mundo⁴⁶. Destaca a los enclaves como zonas de explotación intensiva donde las leyes nacionales son poco eficientes frente a la normatividad de las empresas privadas. La apropiación territorial por parte de las empresas petroleras desde principios del siglo XX mediante concesiones no solo someterá a los habitantes de las regiones a vender sus tierras y producción, también someterse al régimen asalariado por la monopolización de las economías regionales.⁴⁷ Cabe destacar el importante papel que jugaron policías y poderes locales al ser favorecidos económicamente por las multinacionales, prestando sus servicios coercitivos a la empresa para la apropiación de baldíos y usurpar tierras campesinas.

No sólo ocurrió esto para el petróleo; el caso del banano, explotado por la United Fruit Company bajo el mismo sistema de enclave resulta interesante, en cuanto se nota un control en las formas de vida de trabajadores y vecinos de la zona de explotación, mediante el pago de vales redimibles solo en tiendas de la UFCO, manejo del sistema crediticio, regulación de aguas de la región, y su funcionamiento monosódico en la compra de productos agrícolas y su transporte, ya que eran dueños del ferrocarril, principal sistema de

⁴⁴ Ibid., p.100

⁴⁵ Ibid., pp.99-103

⁴⁶ Renán Vega, *Gente muy rebelde*, Tomo I, Ediciones Pensamiento Crítico, Bogotá, 2002, pp.179-180

⁴⁷ Ibid., p.195

comunicaciones de la región del Magdalena⁴⁸. El resultado serán huelgas generalizadas durante 1924 y 1927 que tendrá como respuesta estatal uno de los más grandes actos de represión estatal: la masacre de 1928, en la cual el número de muertos varía entre 9 y más de 1000 muertos, originada por reclamar mejores condiciones laborales a la empresa.⁴⁹

Mauricio Archila, por su parte, señala los orígenes de la mayor parte de proletarios colombianos en las zonas rurales, quienes emigran a las ciudades por las violencias vividas en los campos colombianos durante las primeras décadas del siglo XX, situando su nacimiento aproximado en 1910; y de cómo el escaso desarrollo urbano del país imposibilita hablar teóricamente de un proletariado urbano hasta bien entrado el siglo pasado.⁵⁰ Este proletariado heredará prácticas y costumbres del artesanado, que van desde la resistencia a ser proletarios por sueños de independencia, hasta características políticas derivadas del anarquismo, el cristianismo, el radicalismo liberal y el socialismo⁵¹. Resulta preciso señalar el carácter individualista de la resistencia a la proletarización, donde las nuevas prácticas fabriles se entrecruzan en la realidad con las tradiciones ya heredadas, consolidando los ritmos en su consolidación como clase, que será posterior a la gran crisis de 1929 con la instauración del Taylorismo y modelos de tipo Fordista, que aniquilaran la transmisión de saberes en relación Maestro-Aprendiz y reducirían el paternalismo reinante hasta la fecha, aunque este será constante en las relaciones de producción⁵².

Resulta válido afirmar entonces que los grandes sacrificados del proceso de proletarización son campesinos y artesanos, pero estos últimos logran legar a la naciente clase social colombiana tradiciones y prácticas adquiridas durante su trayecto. Del mismo modo, el Estado es partícipe directo de este proceso, en cuanto sus acciones y omisiones obligan a los habitantes rurales a abandonar su territorio en búsqueda de mejores condiciones de vida en las ciudades. Pero el proceso de proletarización es polifacético, y aunque hasta ahora el

⁴⁸ Ibid., pp.272-284

⁴⁹ Ibid., p.328-329

⁵⁰ Mauricio Archila, *Cultura e identidad obrera. Colombia 1910-1945*, CINEP, Bogotá, 2010, p.88

⁵¹ Ibid., pp.91-95

⁵² Ibid., pp.145-149

limitante ha sido la movilidad rural-urbana, se hace necesario explorar la transformación del habitante campesino que depende de su tierra para sobrevivir, en un asalariado con características especiales.

Las transformaciones esenciales en el agro colombiano se dan principalmente por el auge cafetero, la presión sobre la gran hacienda como modelo exportador y la construcción de nuevas vías de comunicación a lo largo y ancho de la nación que permiten a los habitantes huir hacia las ciudades en busca de nuevas oportunidades. Kalmanovitz define la economía agraria colombiana en dos constantes, a saber, trabajadores y tierra: trabajadores sometidos al régimen asalariado; y tierra sujeta al mercado especulativo, de arriendo e hipotecas⁵³. La resistencia a la desaparición de figuras precapitalistas previas al salario, como reconocimiento al servicio prestado son típicas desde mediados del siglo XIX hasta 1920, cuando la figura de la gran hacienda como modelo de explotación agraria empieza a decaer debido al auge de la parcela cafetera y la movilidad social de los hijos de los grandes hacendados, que se convierten en empresarios, no sin antes poner en jaque las pequeñas propiedades de las zonas no cafeteras del país por la ocupación de los mercados.⁵⁴ Es relevante señalar que solo esta característica permite dar cuenta de un problema trascendental de la cuestión agraria: un Estado que no tiene claro cómo crecer y que históricamente no ha prestado atención a las demandas de la población rural colombiana.

La centralización política también da cuentas de su existencia en cuanto el proceso de proletarización rural no es homogéneo, más bien tiene diferenciación entre las zonas cafeteras y de altiplano con las zonas de vertientes, que, en términos económicos, entran en procesos de atomización y movilidad poblacional, que termina por pauperizar las condiciones de vida en las regiones⁵⁵.

⁵³ Salomón Kalmanovitz, *Desarrollo capitalista en el campo colombiano, en Colombia Hoy, Siglo XXI* Editores, Bogotá, 1980, p.271

⁵⁴ *Ibíd.*, p.273

⁵⁵ *Ibíd.*, p.272

La Violencia juega un papel central en la conformación del proletariado rural, no solo por el éxodo interno que vivió el país y que facilita la existencia de mano de obra para la industria y la formación de un ejército de reserva; también ayuda a consolidar unos altos índices de concentración de la propiedad en manos de terratenientes que utilizarán la propiedad como “lotes de engorde” en pastos o ganado que resultan poco productivos y no están de acuerdo a la vocación de uso de dichos terrenos.

Adicionalmente, la proletarización termina por consolidarse en dos niveles: la pérdida de la soberanía alimentaria; y las migraciones rurales internas, producto de las presiones ejercidas por los diversos grupos armados, o la baja productividad ligada a baja transferencia de tecnología y a la competencia ejercida por productos provenientes del extranjero desde la apertura económica de los años 90 y los TLC a los que se ha sometido la nación.

I. LA ECONOMÍA CHOCONTANA

En este capítulo se dará cuenta de la evolución de las principales actividades económicas en el municipio de Chocontá. Para ello, se debe realizar una breve contextualización en torno a la geografía física del municipio para una mejor comprensión de su economía en el tiempo.

1.1 Geografía física

El municipio de Chocontá se ubica en el departamento de Cundinamarca, con una altitud que oscila entre los 2600 y los 3200 msnm, lo que permite la existencia de zonas de páramo (52 Km²); y una temperatura promedio de 13°C, que es vital para cultivos como la fresa y la papa. El municipio es preponderantemente rural, ya que de los 301.1Km² que corresponden al área del municipio, el 99.56% (cerca de 300 Km²) conforman la zona rural, dividida en 22 veredas.⁵⁶ El municipio se encuentra a 75Km de Bogotá, conformando la zona Sabana Norte junto con los demás municipios de la provincia de los Almeidas. La conexión comercial más importante con el departamento es la Troncal central del Norte o Ruta Nacional 55, que permite conectar con Bogotá o con los departamentos de Santander y Norte de Santander para la comercialización del cuero.

En cuanto al relieve, se destaca la presencia de un estrecho valle a orillas del río Bogotá, el cual es acompañado en su recorrido por la Troncal del Norte; el fallamiento de El Boquerón, en inmediaciones de la cadena montañosa de El Choque; y una amplia zona montañosa que abarca al municipio en dirección NE-SW.⁵⁷ El terreno es fallado, y por esas rupturas tienen a desarrollarse quebradas o riachuelos, destacándose El Tejar, El Sisga (que alimenta la represa homónima), Negra, Suralá, El Ratòn, Versabal, Guayabo, Cangrejo, entre otras, que acompañan al Río Bogotá en la amplia oferta hídrica con la que cuenta el

⁵⁶ Municipio de Chocontá, *Plan Básico de ordenamiento territorial del municipio de Chocontá. Documento Resumen*, A.G.S. LTDA, Chocontá, 2002, p.4.

⁵⁷ Carlos Julio González, *Óp. Cit.*, pp. 4-5

municipio.⁵⁸ Aun así, la contaminación de muchas de estas fuentes por el uso de productos químicos y los vertimientos directos, hacen que Chocontá sufra con el abastecimiento de agua potable.

Resulta importante señalar el papel de las lluvias, ya que, al estar el municipio regido por un régimen bimodal de lluvias, estas son las que establecen las fechas de cultivo y cosecha. Para principios del presente siglo los topes de precipitación se presentaban en Julio, y los mínimos en diciembre y enero, donde suelen presentarse las heladas (Descensos bruscos de temperatura en las noches, inferiores a los 0°C)⁵⁹. Para el año 2018, se presenta un cambio drástico en las condiciones climáticas en algunos municipios de Cundinamarca, ya que no hubo heladas en enero, pero si existe alerta roja ante inminentes heladas en una época poco común para este fenómeno.⁶⁰

La clasificación de los suelos del municipio es un tema al que se le ha prestado poca atención, pero que requiere un análisis para la comprensión de los fallos a la hora de implementación de políticas de desarrollo rural. El cuadro 1 da cuenta de las unidades de suelos halladas en Chocontá durante una investigación dirigida por Gustavo Montañez⁶¹:

Las áreas altamente aptas para la ganadería (FIVh) se dan en planicies fluviolacustres donde se recomiendan cultivos de pastos, pero que son fácilmente inundables⁶². Las zonas de alta aptitud para ganadería y agricultura (FIIIs) se desarrollaron en colinas y laderas, pero muy pedregosas y bajas en nutrientes⁶³. Los suelos de aptitud moderada para agricultura y ganadería (FIVe y FIVs) ocupan la mayor parte del territorio, y se ubican en

⁵⁸ *Ibíd.*, p.3

⁵⁹ *Ibíd.*, p.5

⁶⁰ Caracol, *IDEAM alerta de incendios forestales y heladas en Cundinamarca*, Caracol Radio [en línea] 2018, [Fecha de consulta: 3 de septiembre de 2018] Disponible <http://caracol.com.co/emisora/2018/08/28/bogota/1535453637_579513.html>

⁶¹ Gustavo Montañez, *¿Hacia dónde va la sabana?*, SENA - Universidad Nacional, Bogotá, 1992, pp.76-77

⁶² *Ibíd.*, p.80

⁶³ *Ibíd.*, p.80

laderas de relieve ondulado y quebrado, tienen poca profundidad efectiva y es frecuente que sufran erosión moderada y severa⁶⁴.

FIVh: Aptitud alta para ganadería	1339 HA	FVIIs: Aptitud para bosques-productores protectores	3472 HA
FIIIs: Aptitud alta para Agricultura y Ganadería	609 HA	FVIIe: Aptitud para bosques protectores-productores	2071 HA
FIVs: Aptitud moderada para Agricultura y Ganadería	7307 HA	SVIs: Subpáramo de aptitud baja o restringida para agricultura y ganadería	793 HA
FIVe: Aptitud moderada para Agricultura y Ganadería	1403 HA	SVIIc: Subpáramo no apto para agricultura y ganadería	2376 HA
FVIIs: Aptitud baja o restringida para Agricultura y Ganadería	6152 HA	ÁREA URBANIZADA	48 HA

ILUSTRACIÓN 1. Clasificación de los suelos en Chocontá

Las áreas de baja aptitud para ganadería y agricultura (SVIs y FVIIs) se encuentran en zonas de relieve escarpado y de subpáramo (2950 a 3450 metros sobre el nivel del mar) susceptibles a la erosión y recomendados para la rotación de cultivos⁶⁵. Los suelos con aptitud para bosques protectores-productores (FVIIIs y FVIIe) existen en zonas con relieve escarpado, son fácilmente susceptibles de erosión, pedregosos, con pocos nutrientes, y es recomendable la reforestación y la silvicultura en este tipo de suelos⁶⁶. Finalmente, aquellos cuya vocación no es compatible con ganadería y ganadería (SVIIc) se encuentran en las zonas más altas del municipio, donde hay temperaturas bajas y cumbres escarpadas⁶⁷.

⁶⁴ *Ibíd.*, p.80

⁶⁵ *Ibíd.*, pp.80-81

⁶⁶ *Ibíd.*, p.81

⁶⁷ *Ibíd.*, p.82

En todas las zonas aptas para cultivo, se recomienda la papa, el maíz, la cebada, el trigo, hortalizas y frutas, y cultivos seleccionados, como flores.

Como se puede observar, en el municipio existen aproximadamente 11451 HA (más de 1/3 del área municipal) aptas o potencialmente aptas para desarrollar proyectos agropecuarios a diversa escala, y el territorio restante para el desarrollo de silvicultura y prácticas protectoras del terreno ante riesgo de erosión. Más adelante se hará una comparación de esta información con aquella hallada en torno a las actividades económicas realizadas en el municipio.

Al reconocer estos factores propios del municipio, se amplía el marco de análisis del desarrollo económico del municipio. En muchas ocasiones resulta tentador para el investigador tomar solo las actuaciones de instituciones o del Estado para comprender los fenómenos económicos, pero incluso observando el papel de “los de abajo” resulta una mirada incompleta: La historia debe valerse de la transdisciplinariedad para comprender mejor los procesos sociales en la relación espacio-tiempo-sociedad.

1.2 El Peonaje: de contratación y proletarización

El peonaje aquí mencionado es diferente a aquel que se desarrolló junto con el sistema de haciendas en la colonia. Aquel que se dio en diversas zonas del altiplano cundiboyacense se caracteriza por ser un acuerdo individual entre el dueño del cultivo o empleador y el peón (trabajador). Este último suele ser un campesino sin tierra trabajando para un terrateniente, pero las transformaciones en la tenencia de la tierra, que terminaron, en muchos casos, convirtiéndola en minifundios improductivos ha modificado esta situación, al punto de ser dos micro propietarios trabajando el uno para el otro, o bien trabajando un cultivo sobre una propiedad arrendada.

Respecto al pago, se realizaba en efectivo, conocido como jornal, y estaba acompañado del almuerzo, las onces, y la bebida a lo largo de la jornada, que por tradición han sido

fermentos heredados de los indígenas, como la chicha y el guarapo.⁶⁸ Adicionalmente, el peonaje permite el pago en especie -papa para consumo o semilla, cueros “crudos” para curtir- lo que permite al jornalero capitalizarse y generar un ahorro, que suele emplearse en la compra de pequeños lotes, para la vivienda y la siembra de una pequeña huerta destinada al autoconsumo: es un fenómeno prolongado por la constante división de las haciendas y reservas indígenas desde la independencia.⁶⁹

La fragmentación de la propiedad causa un uso ineficaz de la tierra, lo que conlleva a la compra de otros pequeños lotes o arrendamientos que permitan desarrollar cultivos medianamente productivos, pero este asunto puntual será tratado más adelante.

Retomando, el acuerdo laboral se realizaba, no por periodos indefinidos, más bien por la realización de una labor, al igual que un contrato por prestación de servicios, cuya principal diferencia radica en que, una vez finalizada la obra para la que se contrató, se asumía la continuidad basándose en lazos de compadrazgo o amistad, por lo que resulta común que los hijos de los peones o jornaleros fueran apadrinados por los patrones en ceremonias católicas como el bautismo o la primera comunión. Este tipo de lazos facilitan un ascenso social en cuanto el jornalero tiene la posibilidad de asociarse con quien fue su patrón y desarrollar un pequeño negocio en, como se conoce entre los pobladores, “compañía”. Este puede invertir su ahorro en mercancía -semilla, dinero, o cuero- buscando obtener ganancias, pero debe añadir a su inversión gastos propios de los procesos como la mano de obra y maquinarias, por más rudimentarias que puedan ser. Fals Borda Identifica 4 tipos de asociación “en compañía” para cultivos agrícolas: A, donde un socio suministra tierra y semillas, y el otro abono y trabajo; B, donde se aporta semilla y tierra por mitades; C, uno aporta tierra y trabajo, el otro semillas y trabajo, llegado el caso de abonos, van por partes iguales; y, D, donde uno aporta tierra y trabajo, y el otro semilla y abonos.⁷⁰

⁶⁸ González, Óp. Cit., p.38

⁶⁹ Fals Borda, Óp. Cit., p.67

⁷⁰ *Ibíd.*, pp. 70-71

De este modo, la población rural del municipio empieza a proletarizarse de la mano con el auge industrial en Bogotá durante la década de 1930, y aprovechando la Troncal 55 para abandonar sus hogares, trabajar en la incipiente industria y enviar parte de sus ganancias a sus familiares en las zonas rurales; siendo este un fenómeno del que participan tanto hombres como mujeres, quienes se dedicaban principalmente a trabajar de internas.⁷¹

Las grandes obras de infraestructura ayudaron a la proletarización del campesinado chocontano, ya que modificaron las formas de contratación por salarios estables y ciertas garantías laborales, teniendo por contraprestación un amplio horario laboral y la descomposición social producto de la división y especialización del trabajo.

Ahora resulta fundamental analizar las principales actividades económicas desarrolladas en el municipio: curtiembres, infraestructura y agricultura, principalmente ganadería, papa y fresa. El capítulo cierra con precisiones sobre la minería en el municipio.

1.3 Curtiembres

Las curtiembres, los cultivos agrícolas, las obras de infraestructura y en menor medida la minería representó las principales fuentes laborales para los habitantes del municipio durante los años 50. Resulta importante analizar las principales características de cada una de ellas, destacando el papel del peonaje como forma de contratación tradicional.

El curtido es el proceso por medio del cual “se estabiliza el colágeno de la piel mediante agentes curtientes minerales (como las sales de cromo) o vegetales (como los taninos), transformándola en cuero”⁷². Este proceso se desarrolla en Chocontá y Villapinzón desde hace más de 150 años, en inmediaciones de las riberas del Río Bogotá, como una práctica artesanal denominada Tenería, utilizando árboles locales y herramientas rudimentarias para

⁷¹ *Ibíd.*, p. 63

⁷² Virtual Pro, “Curtido. Industria del cuero y las curtiembres”, Ingenio Colombiano INGCO SAS [en línea] Marzo 2007, N° 62, [Fecha de consulta: 5 de septiembre de 2018] Disponible <<https://www.revistavirtualpro.com/revista/industria-del-cuero-y-las-curtiembres/3>> p.14.

lograr la separación entre cuero (parte más fina) y carnaza (de menor calidad, pero más gruesa); así, posteriormente obtener el material apto para productos manufacturados. En muchas ocasiones el cuero era enviado a Bogotá para su manufactura -compitiendo con los producidos en el Barrio San Benito- o a Bucaramanga.

Para el curtido artesanal se utilizaban plantas locales como el Encenillo y el dividivi, que fueron puestos en peligro de extinción por su excesiva explotación en el proceso, la nula reforestación y la poca educación ambiental de quienes realizaban estas tareas. El gran problema que tuvo la tenería artesanal durante los años 50 fue la contaminación de fuentes hídricas, sobre todo el Río Bogotá, por los vertimientos de aguas contaminadas y los sobrantes del cuero, que fueron los causantes malos olores y volver imposible el consumo de agua de este importante afluente.

En 1984 la CAR prohibió la utilización del Encenillo e introdujo nuevas tecnologías en las que se utilizaba el curtido con sales de Cromo y ácido sulfúrico. El cambio técnico modifica las condiciones laborales, aumentando el nivel de preparación que requieren los empleados, instalando nuevos equipos que aumentarían la velocidad del proceso, y de la mano de estos desarrollos se da una mayor concentración de curtiembres.⁷³

Entre 1988 y 1997 se desarrollan por parte de la CAR y el IFI (Instituto de Fomento Industrial) propuestas para el saneamiento de la cuenca alta del Río Bogotá mediante proyectos que iban de plantas de tratamiento y pozos especiales para los residuos de los desechos del curtido, hasta la reubicación de las tenerías, pero todos los proyectos terminan en fracaso al no llegar a acuerdos útiles para la comunidad.⁷⁴ Como respuesta, los trabajadores del cuero forman en los inicios de 1990 la primera asociación de curtidores, conocida como ACURTIR (Asociación de curtidores de Villapinzón y Chocontá), para enfrentarse a la represión institucional, y demostrando un compromiso por el mejoramiento

⁷³ Leonardo Briceño, *De la informalidad a los grados de cumplimiento normativo en las curtiembres de Villapinzón y Chocontá. Análisis de la interacción entre actores gubernamentales y unidades productivas*, Universidad Nacional de Colombia, Bogotá, 2015, p.85

⁷⁴ *Ibíd.*, p.86-87

ambiental.⁷⁵ Esto culminó en 1999 con la apertura de más de 130 expedientes contra las curtiembres ribereñas en Chocontá y Villapinzón, que se harán efectivas en órdenes de sellamiento 5 años después, a pesar de la existencia de planes de manejo ambiental incipientes por parte de los productores, pero que no fueron desarrollados por falta de recursos.⁷⁶ Los sellamientos continuaron, muchas personas terminaron desempleadas y sin una fuente de ingresos para su familia. La confianza en la institucionalidad se perdió inevitablemente.

En términos laborales, las curtiembres representan pequeñas empresas familiares, en las que los conocimientos son transmitidos de generación en generación. Usualmente se cuenta con 16 personas por empresa, predominantemente miembros de la familia, pero ante falta de personal se recurría al peonaje como forma de contratación, cuyas características fueron señaladas anteriormente. Con la transformación tecnológica cambia también la forma de contratación, derivando más en contratos por prestación de servicios. Hacia 2001 Chocontá contaba con 51 curtiembres y la generación de empleo en la región (Chocontá y Villapinzón) era de 3800 empleos directos y 7800 indirectos, aunque son cifras engañosas, en tanto que muchas de las tenerías existen en la informalidad, y es difícil calcular su contribución al crecimiento económico⁷⁷.

Las reformas que se establecieron en torno a la regulación de las curtiembres tuvieron incidencia en el desarrollo económico de las comunidades dependientes de esta actividad, y estas reformas, que se esperaban sinónimos de desarrollo y calidad de vida, solo cumplieron aquello que Tirado Mejía afirmaba: “el desarrollo es diferente a las herramientas usadas para tal fin”⁷⁸.

⁷⁵ *Ibíd.*, p.88

⁷⁶ *Ibíd.*, p.92-93

⁷⁷ José Israel Bautista, *Las curtiembres del corredor Villapinzón-Chocontá y el Río Bogotá*, Revista Facultad de Ciencias Económicas: Investigación y reflexión, vol. XII, núm. 2, Diciembre 2004, p.38

⁷⁸ Álvaro Tirado Mejía, *Óp. cit.*, p.294

Una vez reconocido la importancia de las curtiembres en la economía local, se hace fundamental entender el papel que tuvieron las vías de comunicación para la comercialización del producto, así como la infraestructura para la absorción de mano de obra.

1.4 Infraestructura: obras y usos

Para el análisis de la infraestructura municipal, se revisarán las dos principales obras: La Represa del Sisga y la Troncal 55. El papel clave de estas dos radica en la generación de empleo, las facilidades para el comercio, la migración hacia otras ciudades y fuentes de empleo fuera de Chocontá, y en los últimos años, el turismo.

La construcción de la Represa del Sisga inicia en 1948, de la mano de la Winston Brothers Company para regular las inundaciones en la sabana, y almacenar el exceso de agua en la temporada de lluvias para abastecer a la capital en temporada seca⁷⁹; y significó la introducción a la ruralidad chocontana de la maquinaria pesada y tecnología de punta que se utilizó en este proyecto. Absorbió buena parte de la mano de obra de las veredas del sur de Chocontá (En especial Saucío, vereda en la que se ubica) y transformó las lógicas laborales de los campesinos.

Por una parte, introduce conceptos provenientes de las reformas laborales ocurridas en el país entre 1936 y 1945, tales como vacaciones remuneradas, cesantías y seguros; y por otra parte, modificando las lógicas de arraigo por la tierra en los jóvenes campesinos, quienes una vez finalizada la obra (1951) deciden aplicar sus nuevos conocimientos técnicos en la industria creciente de la capital del país⁸⁰; demostrando el proceso de proletarización explicado por Arrubla en sus “Estudios sobre el Subdesarrollo Colombiano”, donde el

⁷⁹ Organización Colparques, *Embalse del Sisga*, Colparques, [en línea] 2018, [Fecha de consulta: 10 de septiembre de 2018] Disponible <<http://www.colparques.net/SISGA>>

⁸⁰ Fals Borda, Óp. Cit., p.25

campesinado aumenta su migración a las ciudades por el desarrollo y la tecnificación del agro⁸¹.

La prosperidad lograda por el desarrollo de esta obra fue, en términos generales, para todo el municipio, pero en especial para la vereda Saucío, tanto para quienes trabajaron en la represa como para aquellos campesinos que tenían tienda o vendían sus productos a los obreros, bien fueran los ingenieros norteamericanos o todas las personas traídas de diversas zonas del territorio nacional, ya que los salarios pagados por la Compañía eran lo más altos de la región y lograron un mejoramiento en las condiciones de los habitantes, logrando satisfactores a las necesidades de la población y teniendo un verdadero ejemplo de desarrollo económico a escala humana⁸². Desafortunadamente, esta situación derivó en exhibiciones de “prestigio” mediante el convido de alcohol en las tiendas⁸³.

La Represa se ha consolidado como un paraje turístico debido a su ubicación, distante de centros urbanos, el paisaje, y la posibilidad de realizar pesca deportiva. Al ser un paso obligatorio entre Bogotá y Tunja, su potencialidad turística no ha sido del todo aprovechada.

Pero la construcción de esta represa hubiera sido imposible sin una vía de comunicación que permitiera conectar Bogotá con el valle del Río Sisga, y que permitiera transportar no solo personal, también la maquinaria pesada usada para su construcción: La troncal 55, Troncal de Oriente o Autopista Central del Norte.

La Troncal de Oriente es un camino tiene una larga historia: se remonta a su creación como “Suna” o camino empedrado que permitía conectar los reinos de Hunza y Muequetá en el periodo indígena, y cuyo principal uso fueron las procesiones religiosas y las incursiones

⁸¹ Arrubla, Op. Cit., p.37

⁸² Max-Neef, Op. Cit., p.38

⁸³ Fals Borda, Óp. Cit., p.26

militares entre reinos⁸⁴. Durante la conquista y Colonia, se estableció un camino real, que permitía conectar con Santa Fe, y tuvo un aprovechamiento en el desplazamiento de oidores y figuras notables, aunque su papel de camino estratégico militar continuó hasta bien entrado el Siglo XIX, en postrimerías del periodo de independencia y las grandes guerras civiles.

1905 es el año clave en el desarrollo de esta vía, cuando el entonces presidente Rafael Reyes planeaba un viaje oficial hasta Tunja en automóvil. La vía tuvo que ser reparada y pasa a ser denominada Carretera Central del Norte, e inicia un proceso de modificación en el trazado y asfaltado desde 1910 y que se extenderá hasta 1940⁸⁵. Ya para los años 50 la Carretera se consolida como una vía de gran categoría, y de constante inversión, que permite conectar Bogotá con Bucaramanga, y su variante hasta Cúcuta: se establece una vía eficaz para conectar la capital con la frontera venezolana.

El desarrollo de esta vía de comunicación plantea Rincón, está estrechamente relacionado con la necesidad de establecer vínculos comerciales de carácter local y regional, más allá de la velocidad de los recorridos, que se dan con las nuevas vías⁸⁶. Y es demostrable, en tanto que la mayoría de los insumos para la producción y mercancías para el consumo son adquiridos en Bogotá.

La carretera ayuda a constituir dos tipos de empleos: los fijos y los transitorios. Los empleos fijos son aquellos que se desarrollan de manera constante, como los hoteles y restaurantes en orillas de la vía, así como el servicio de transporte, bien sea de mercancías hacia las plazas de mercado o centrales mayoristas; o de personas, por empresas legalmente constituidas, como transportes Arizona. Esta empresa se funda en 1993 y representa una solución en movilidad a una población que vive en un 70% en las zonas rurales, y en un momento en que el automóvil no es tan asequible económicamente como lo es en este

⁸⁴ *Ibíd.*, p.3

⁸⁵ *Ibíd.*, p.23

⁸⁶ María Rincón, *Óp. Cit.*, p.37

momento. La empresa se encarga de cubrir las rutas Chocontá-Villapinzón, Chocontá-Machetá, Chocontá-Bogotá, y Chocontá-Sisga⁸⁷. También ha formado empleos bien remunerados como conductores y taquilleros, lo que ha facilitado la movilidad social por una parte de la sociedad chocontana, y ayuda a acentuar el fenómeno de transformación municipal en un lugar de descanso de los trabajadores que desarrollan sus actividades en el eje industrial Tocancipá-Gachancipá, pero este tema se ampliará en el capítulo VI.

Por otra parte, los empleos transitorios son aquellos que se desarrollan ocasionalmente y ante alguna eventualidad, como los desarrollados por la concesión encargada del mantenimiento y reparación de la carretera. La concesionaria contrata personal del municipio o de zonas cercanas para el desarrollo de alguna determinada labor. Usualmente, las personas contratadas adquieren sus conocimientos empíricamente, y esta ha sido una constante desde la construcción de la represa del Sisga⁸⁸. Tienen un ingreso estable, pero no tienen una formación técnica adecuada -sin subestimar sus capacidades- por lo que, al finalizar su contrato, se ven obligados a retornar al trabajo en el campo, o bien alejarse de sus hogares para trabajar en otras carreteras adquiridas por la misma concesionaria.

Resulta importante señalar que durante los años 1985 y 1993 la población de Chocontá se redujo en cerca de 1300 habitantes, la de Gachancipá aumenta cerca de 1300 y la de Tocancipá logra casi una duplicación⁸⁹. Resulta interesante al compararlo con el crecimiento nacional, que entre 1985 y 1993 es de 21.5M frente a 33 M de habitantes⁹⁰, y, ver que el crecimiento de estos municipios coincide con el crecimiento de los cultivos de flores para exportación y el aumento de los países de destino a 60⁹¹.

⁸⁷ Transportes Arizona, “Historia”, Transportes Arizona S.A, [en línea] 2018, [Fecha de consulta: 10 de septiembre de 2018] Disponible <<http://www.transportesarizona.com/#nosotros>>

⁸⁸ Fals Borda, Óp. Cit., p.4

⁸⁹ María Rincón, Óp. Cit., p.51

⁹⁰ DANE, *Resumen Nacional Censo 1993*, DANE, Bogotá, 1996, p.6

⁹¹ Colombian Ministry of agriculture and rural development, *Colombian Grown*, Diseño Editorial, Bogotá, 2015, p.191

Así, la carretera ha sido central para el crecimiento de Chocontá, ayudando a unificar las diversas veredas, acercar los mercados de otras ciudades y formar nuevas actividades económicas, como el turismo y el hotelería.

Otra de las grandes obras fueron las antenas satelitales, siendo inaugurada la primera en 1970, y en 1981 la segunda antena (estación terrena) quedando bajo la tutela del Centro de Comunicaciones Espaciales de Colombia, encargado de las comunicaciones internacionales de la nación por medio de ondas de radio y microondas de telefonía⁹². Actualmente se ha desarrollado un museo allí y se propone el desarrollo de la radioastronomía por parte de un grupo de científicos de la Universidad Industrial de Santander, de la Universidad de Antioquia, de la Nacional, de la Tecnológica de Pereira, del Instituto Tecnológico Metropolitano de Medellín, de la Universidad El Bosque y de la Universidad ECCI⁹³. Para terminar este análisis, se requiere revisar el principal eje de la economía chocontana, las actividades agrícolas.

1.5 El Agro

Chocontá es un municipio con predominio de población rural, y es entendible que el fuerte de su economía radique en la producción agropecuaria, aunque se destaca su informalidad, ya que para 2006 sólo se registran 7 empresas agrícolas⁹⁴. Los principales cultivos han sido el trigo, el maíz, la papa y la fresa, aunque los dos primeros solo se realizan de manera artesanal y el último está perdiendo el auge que tuvo en la primera década del 2000. En este apartado se expondrá la relevancia de las principales actividades agrícolas del municipio.

⁹² Elkin Calderón y Diego Piñeros, *Centro Espacial Satelital de Colombia*, Efímero.org [en línea] 2018, [Fecha de consulta: 15 de octubre de 2018] Disponible <<http://efimero.org/project/la-decanatura-centro-espacial-satelital-de-colombia/>>

⁹³ Nicolás Bustamante, *Colombia quiere empezar a escuchar el universo*, El Tiempo [en línea] Abril 21 de 20148 [Fecha de consulta: 19 de octubre de 2018] Disponible <<https://www.eltiempo.com/vida/ciencia/proyecto-de-recuperacion-de-antenas-para-impulsar-la-radioastronomia-208012>>

⁹⁴ Cámara de Comercio de Bogotá, *Provincia Almeidas. Caracterización económica empresarial*. Cámara de Comercio [en línea] 2007, [Fecha de consulta: 12 de septiembre de 2018] Disponible <http://empresario.com.co/recursos/page_flip/compromiso_colectivo/Caracterizacion_economica_empresa_l/files/assets/basic-html/page29.html> p. 29

El cultivo de la papa o “iomba” ha sido de los más importantes desde la época precolombina. Las principales variedades sembradas de este tubérculo son pastusas, tocarreña, criolla, R12, Sabanera, Tocana y suprema⁹⁵. Su proceso inicia con el arado del terreno, antiguamente realizado con una yunta de bueyes, y desde 1949 se ha ampliado la utilización del tractor⁹⁶, pero en los primeros años no fue posible para los campesinos adquirir uno, bien sea propio o contratado. La propiedad sobre uno de estos instrumentos resulta fundamental, no solo por su capacidad en el arado, también permiten la carga de producto en terrenos agrestes, y sirven como motobomba en las temporadas de sequía. Después de la siembra se realiza el abono del terreno, que se realiza en miras de una mejor producción, pero no es obligatoria y puede ser con abonos orgánicos como la gallinaza, o agroquímicos, como el Nutrimon.

La siembra ha mantenido su proceder en los últimos 60 años, y consta de dos procesos, la selección de la semilla y su respectiva planta en el terreno. La selección es simple: se escogen las papas de menor calidad de la cosecha anterior y se conservan durante un determinado periodo de tiempo hasta que brote raíz de ellas. Fals Borda encontraba un grave problema en esta práctica y es que resulta poco productiva, ya que, al escoger la semilla con la papa de menor calidad, no se puede esperar un mayor rendimiento en las cosechas venideras, y lo demuestran las cifras de productividad en 1950, que se encontraban en 16 cargas por fanegada⁹⁷. Por otra parte, en entrevista realizada a Álvaro Briceño, agricultor del municipio, señala que estas prácticas se han modificado gradualmente buscando un mejoramiento en los ingresos⁹⁸.

Es importante señalar que parte de las políticas agrarias nacionales se han centrado en regular el mercado de las semillas desde el año 2000, ya que plantean prohibir la utilización

⁹⁵ Carlos Julio González, *Óp. Cit.*, p.43

⁹⁶ Fals Borda, *Óp. Cit.*, p.128

⁹⁷ *Ibíd.*, p.124. Vale realizar dos precisiones: Una carga de papa corresponde a dos bultos o costales de 4 arrobas (100 libras aproximadamente) y una fanegada es una unidad de área correspondiente a 80x80m o 6400 m²

⁹⁸ Álvaro Briceño, *Entrevista*, [Grabación magnetofónica], Chocontá, 15 de octubre de 2018

de semillas tradicionales mediante multas y sanciones, y reemplazarlas por aquellas vendidas por multinacionales como Monsanto (Propiedad de Bayern, que también es el mayor distribuidor de insumos químicos) y Syngenta. El Estado demuestra su poca cercanía al conflicto rural colombiano dando condiciones para la formación de oligopolios por parte de empresas extranjeras. El señor Briceño durante la entrevista señalaba que, posterior al paro agrario, ni la alcaldía ni el ICA se han pronunciado en torno a esta problemática y han dejado “quieto eso”⁹⁹, pero que es increíble como el gobierno denota más interés por su enriquecimiento que por el mejoramiento de las condiciones campesinas¹⁰⁰.

La siembra se realiza tradicionalmente en enero y julio, lo que permite renovar la semilla y recibir ingresos en las temporadas altas del año, pero los periodos de siembra se han modificado en algunos casos a marzo y septiembre por las variaciones climáticas del territorio (fenómenos de El Niño y la Niña). Cuando se planta la semilla, se suelen usar tres semillas, para aumentar las probabilidades de éxito de cada planta, lo que da un promedio cercano a 5 cargas de semilla por fanegada, pero ante riesgos eventuales, los campesinos aumentan la cantidad de semilla por hoyo, llegando a usar hasta 9 cargas por fanegada¹⁰¹. La falta de mejores técnicas de siembra afecta los rendimientos en la cosecha, que rondan entre el 25% y el 20% de la inversión.¹⁰²

Debido a las enfermedades y parásitos que se han introducido a los cultivos, en los años 50 inicia el uso de fungicidas y pesticidas en los cultivos, y ya en el año 2000 era casi de obligatorio uso por la grave crisis producida por el gusano guatemalteco.

La cosecha se obtiene de 6 a 7 meses después de la siembra, posterior al desyerbe y el aporcado. Los rendimientos son variables, y dependen principalmente de la calidad de la semilla, las condiciones climáticas (heladas, fuertes lluvias, exceso de sol) y la oferta procedente de las demás zonas productoras del país (Nariño y la Sabana) que influyen en el

⁹⁹ Ibid.

¹⁰⁰ Ibid.

¹⁰¹ Fals Borda, Óp. Cit., p.126

¹⁰² Álvaro Briceño, Óp. Cit.

precio del producto desde las centrales mayoristas¹⁰³. También deben incluirse los costos de transporte, que en muchas ocasiones son lo más elevados por el monumental precio de la gasolina que tiene Colombia.

Todos los procesos requieren la contratación de mano de obra bajo la figura del peonaje, pero la que deja mejores ganancias al jornalero es la cosecha, ya que se modifica el sistema de pago por uno basado en la cantidad de papa sacada, pagándose mejor el tipo de papa gruesa, o de mejor calidad, que es la más costosa en el mercado y es la que mejor garantiza las ganancias, en segundo lugar la pareja, que es la de mayor consumo por su precio al comprador final, y finalmente la denominada riche, que suele utilizarse para la semilla. Es común en los últimos años dejar un par de cargas de gruesa para usarla como semilla.

Una vez cosechada se transporta a la plaza de mercado de Chocontá, donde se buscan compradores o se envía directamente a CORABASTOS, se conserva la semilla y algunos bultos para el consumo familiar. El día de pago es el último de la cosecha, y es común ver atiborradas las tiendas donde se realizan los respectivos trámites al sabor de una - o varias- cervezas.

Resulta importante señalar que existe una división entre los productores de papa: los pequeños productores siembran 2.2HA y son economías de carácter familiar, tanto en producción como en mano de obra; por otra parte, los medianas- grandes papicultores abarcan el 82% de la producción para el año 2009¹⁰⁴, siguiendo con una tendencia generalizada en la sabana, tal como lo expone Montañez para los años 80¹⁰⁵. Hacia el 2009, en Chocontá 850 Ha se usaban para el cultivo de papa con un rendimiento de entre 120 y 160 cargas por hectárea¹⁰⁶.

¹⁰³ *Ibíd.*

¹⁰⁴ Chocontá, *Economía*, Chocontá: un proyecto de veeduría ciudadana, [en línea] 2007, [Fecha de consulta: 14 de septiembre de 2018] Disponible <<https://choconta.wordpress.com/informacion-general/economia/>>

¹⁰⁵ Gustavo Montañez, *¿Hacia dónde va la sabana?*, SENA - Universidad Nacional, Bogotá, 1992, p.108

¹⁰⁶ Chocontá, *Óp. Cit.*

La tecnificación del cultivo de papa tiene dificultades, en tanto que las áreas de alta y media aptitud para la productividad de papa se encuentran en zonas de ladera, que dificultan adaptar sistemas de riego o fumigación importados, como bien señala don Álvaro¹⁰⁷. Es una necesidad, tanto municipal como nacional, desarrollar tecnologías que respondan a las necesidades locales de producción y que favorezcan condiciones para el desarrollo económico y humano.

En este sentido, en entrevista realizada a Romario Robayo, tecnólogo en integración de Automatismos mecatrónicos, considera que la educación para el trabajo y la educación técnica desarrollada no se encuentra bien enfocada: se requiere un aumento de presupuesto y pensar más en las realidades locales.¹⁰⁸

Otra de las actividades predominantes en el municipio es la ganadería, donde se utilizan principalmente las razas Normando, Holstein y Criollo, los cuales varían su uso entre leche y carne¹⁰⁹. La ganadería requiere amplias extensiones de terreno (cerca del 90% de la vereda Saucío para los años 50)¹¹⁰ y resulta una inversión segura y práctica, en cuanto su cuidado no requiere mayores atenciones ni gastos frecuentes, pero tiene grandes consecuencias para la economía local, tanto favorables como desfavorables: permite un ingreso económico diario por la venta de leche, además de un aumento del capital por la cría; pero, al no requerir mano de obra, su crecimiento ocasiona la reducción de oferta laboral y la reducción de campos para cultivos. Adicionalmente, ante la búsqueda de mejores tierras, pone en riesgo la estabilidad de la frontera agraria, ampliándola para la obtención de pastizales, con la respectiva amenaza a las fuentes hídricas con la destrucción de musgos y zonas de páramo.

Aunque es una tendencia dada desde la colonización interior del territorio (1820 y posteriores) no se ha logrado erradicar, ni generar en el campesino una conciencia

¹⁰⁷ Álvaro Briceño, Óp. Cit.

¹⁰⁸ Romario Robayo, Entrevista, [Grabación magnetofónica], Chocontá, 14 de octubre de 2018

¹⁰⁹ Carlos Julio González, Óp. Cit., p.44

¹¹⁰ Fals Borda, óp. cit., p.76

ambiental. El conflicto agrario desatado entre el uso y la vocación de la tierra se hace más agudo con la ganadería que con cualquier otro tipo de actividad agrícola, a excepción tal vez, de la coca.

En la actualidad, existen planes por parte del gobierno que busca la reconversión de la ganadería de doble propósito en una con mayor sostenibilidad ambiental y económicamente viable mediante las BNGs (Buenas prácticas ganaderas) que constan de mejores registros, vacunación, ubicación de los hatos ganaderos en lugares aptos y una mejora en la infraestructura y pastos.¹¹¹

Estos procesos han facultado la ampliación de la frontera agraria –como una gran tendencia nacional desde las colonizaciones interiores- y han fortalecido la propiedad improductiva al interior del país (con el *status* social que eso implica), aprovechándose de las políticas nacionales de tierras, como lo fue lo desarrollado por el INCORA o el nefastamente famoso AIS (Agro Ingreso Seguro).

La fresa es otro de los grandes cultivos desarrollados en el municipio. El cultivo de esta fruta inicia aproximadamente en el año 1962, de la mano de una familia de inmigrantes croatas, la familia Frezik¹¹², aunque otras fuentes atribuyen la llegada de esta semilla a Fals Borda durante su estadía en Saucó¹¹³.

El proceso de la fresa consta de preparación del terreno, donde el suelo se abona con materia orgánica y se realiza un arado para “ablandar” la tierra; el siembra, donde la semilla es colocada en la tierra, acompañado de la propagación, en que se esparcen los estolones en el terreno; mantenimiento del cultivo, en el cual se podan las malas hierbas (desyerbado), se levantan los surcos y se acolchonan (se recubren con plástico negro para

¹¹¹ DANE, *Boletín mensual. Insumos y factores asociados a la producción agropecuaria*, Núm. 34, abril 2015, p.15

¹¹² Revista Ecoguía, *Chocontá se volvió famoso por sus fresas*, Ecoguía [en línea] 2017, [Fecha de consulta: 19 de octubre de 2018] Disponible <<https://www.revistaecoguia.com/vision/2615-choconta-se-convio-famoso-por-sus-fresas>>

¹¹³ Carlos Julio González, *Entrevista*, [Grabación magnetofónica], Chocontá, 24 de abril de 2018

conservar temperatura, humedad, y proteger la raíz); el riego, que se realiza por temporadas en dos sistemas: mediante aspersores aéreos, que resultan poco eficientes y desperdician bastante agua, y pueden causar encharcamientos, o por goteo, conocido como sistema local de riego, que son mangueras terrestres perforadas y que permiten que la gota caiga directamente en la planta, es más eficiente en términos de aprovechamiento hídrico, ya que la tierra debe estar manejable con la mano (sin ser barro) para estar en su punto óptimo de humedad; cosecha, que es la recolección de la fresa, y aproximadamente una planta dará entre 4 y 5 libras en los 18 meses productivos; y, finalmente, la postcosecha, que consta de la limpieza de la planta y el retiro de cualquier material orgánico a esta¹¹⁴.

Adicional a esto, la planta puede ser afectada por diversos tipos de animales, hongos o bacterias, entre los que se destacan la araña roja, la viruela, la mosca de la fruta, las babosas, los hongos de suelo, los ácaros, entre otros¹¹⁵, que implican un proceso adicional, la fumigación, que suele ser manual e implica un gasto adicional, tanto en insumos como en jornales.

En el mercado, la fresa se divide en 5 categorías, siendo la 1 la de calidad exportación, la 2 y 3 las de consumo interno, con pocas deformidades y un grado de maduración normal, y la 4 que es de menor calidad y algunas deformaciones, además de pesar menos de 15 gramos. La categoría industrial es de aquellas que no cumplen condiciones mínimas o exceden tamaño con deformidades o cicatrices y son usadas para derivados (como mermeladas)¹¹⁶.

Finalmente, uno de los cultivos de mejor acogida en la sabana de Bogotá, pero que resultó poco provechoso en el municipio fue el de las flores. Por medio de la entrevista realizada a Rosa Barrero, extrabajadora y administradora de un cultivo de flores llamado Flores de Chocontá entre 1987 y 1991, que se encargaba de producir pompón y clavel para

¹¹⁴ Núcleo ambiental S.A.S. *Fresa*, Cámara de comercio de Bogotá, Bogotá, 2015, pp. 20-36

¹¹⁵ *Ibíd.*, pp.25-29

¹¹⁶ *Ibíd.*, p.34

exportación a los Estados Unidos¹¹⁷. La revolución de las flores para exportación en Colombia ya era un proceso existente, ya que se inició en 1967 con las rosas y claveles¹¹⁸. Durante la entrevista, la señora Rosa señalaba que la empresa contaba de 4 bloques, y aproximadamente 400 mts. Las flores producidas, para poder exportarse, no debían tener ninguna imperfección, ni en los pétalos ni en el tallo, ya que hasta la longitud debía ser evaluada¹¹⁹. El cultivo de flores requiere para su desarrollo la elaboración de invernaderos, camas (que son hileras acompañadas de cuerdas para evitar la caída de la flor) y constantes procesos de riego y fumigación para evitar picaduras de insectos en los pétalos de las flores.

A pesar de ser una de las fuentes de empleo más importantes en la región, la floricultura no prosperó en Chocontá. Dos motivos pueden resultar importantes para entender el por qué no se desarrollaron cultivos de flores: Una, puede ser la mala experiencia en torno al experimento de Flores de Chocontá, ya que quebró pocos años después de iniciar producción y de la renuncia de la Sra. Rosa, por malos manejos administrativos; y por la inseguridad de inversión en el municipio debido a que las grandes empresas se instalaron en Tocancipá¹²⁰, y los gobiernos municipales nunca optaron por desarrollar esta actividad económica, favoreciendo la dispersión económica del municipio y empeorando condiciones de proletarización de muchas mujeres campesinas, que deben viajar diariamente hasta esos grandes cultivos a trabajar.

A modo de conclusión, no queda más sino señalar que las actividades económicas dadas en el municipio no han promovido un desarrollo a escala humana para los habitantes, es más, es difícil pensar que se haya pensado en un crecimiento económico a nivel municipal. Muchos de los cultivos tradicionales han desaparecido para dar paso a amplios pastizales para el desarrollo de la ganadería, o se han perdido producto de la erosión causada por la sobreexplotación. La economía local requiere una diversificación que permita una

¹¹⁷ Rosa Barrero, *Entrevista*, [Grabación magnetofónica], Chocontá, 7 de agosto de 2018

¹¹⁸ Colombian minister of agriculture and rural development, *Colombian Grown. The dazzling magic of Colombian flowers*, Diseño Editorial, Bogotá, 2015, p.22

¹¹⁹ Rosa Barrero, *Óp. Cit.*

¹²⁰ *Ibíd.*

diferenciación en el producto, en búsqueda de un mayor ingreso y de mejorar las condiciones de vida de los chocontanos.

1.6 La minería

La explotación minera en Chocontá se dio principalmente en la vereda Manacá desde la época precolombina¹²¹. Las viejas minas de explotación tenían una profundidad máxima de 30 metros. El carbón extraído se comercializaba en bultos transportados por camiones en las diversas veredas de este municipio y algunos aledaños, como Villapinzón.

En 2005 inicia la explotación minera por parte de la empresa HOLCIM en la vereda Retiro de Blancos. Fue suspendida la explotación en 2008 por la CAR debido a su cercanía a una de las fuentes hídricas más importantes de la región, el río Tejar.

El asunto fue crítico, ya que la explotación continuaba y se detenía contantemente, hasta que se detiene de manera definitiva un par de años después. En 2011 HOLCIM solicita permiso de explotación en el páramo del choque, pero fue negado por la altura en la que se realizaría la explotación.

¹²¹ Carlos Julio González, 2003, Óp. Cit., p.47

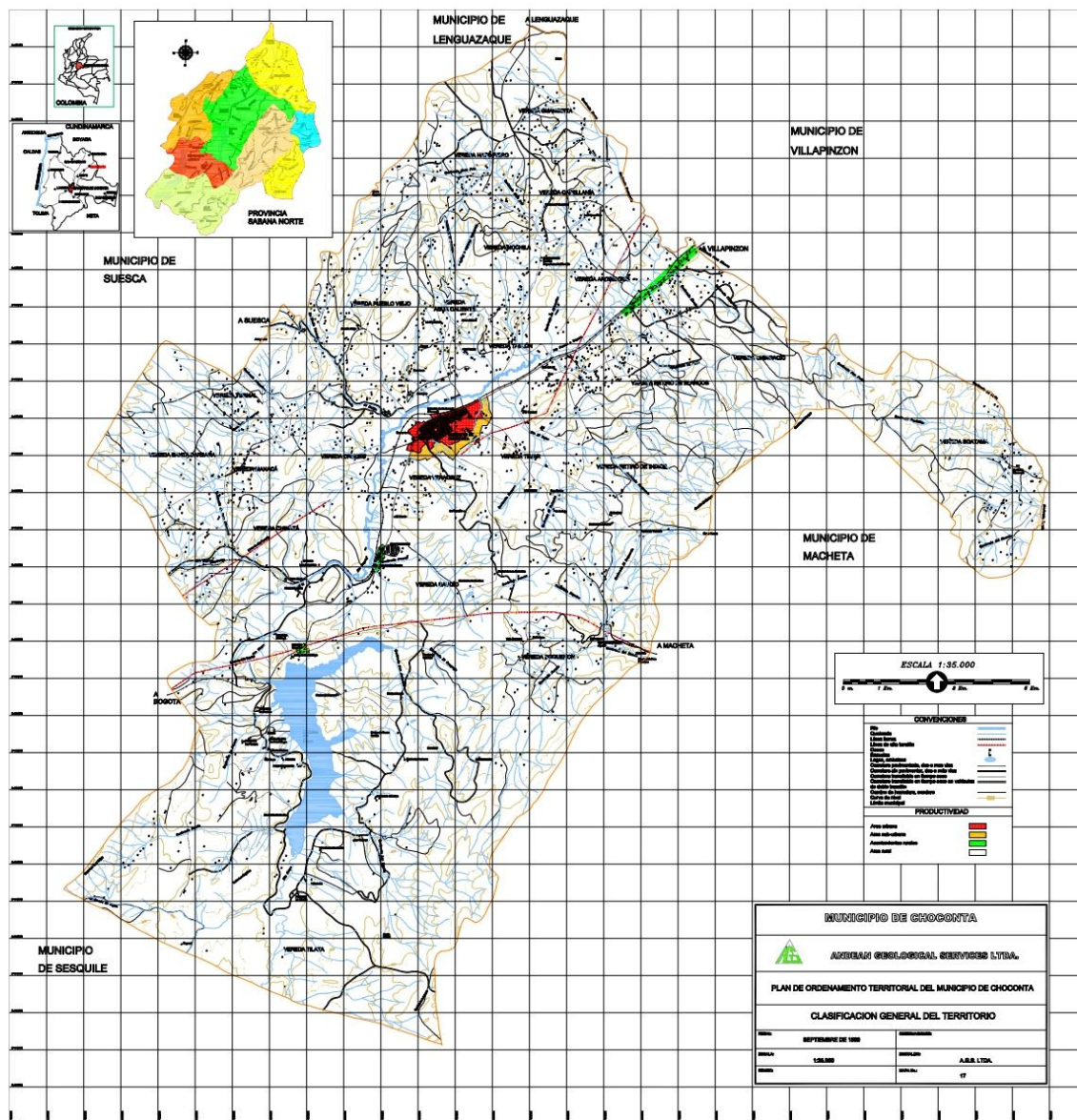


Ilustración 2. Clasificación general del territorio. Chocontá.
 Tomada en Andean Geological Service Ltda., *Clasificación
 General del Territorio*, AGS LTDA., Chocontá, 1999

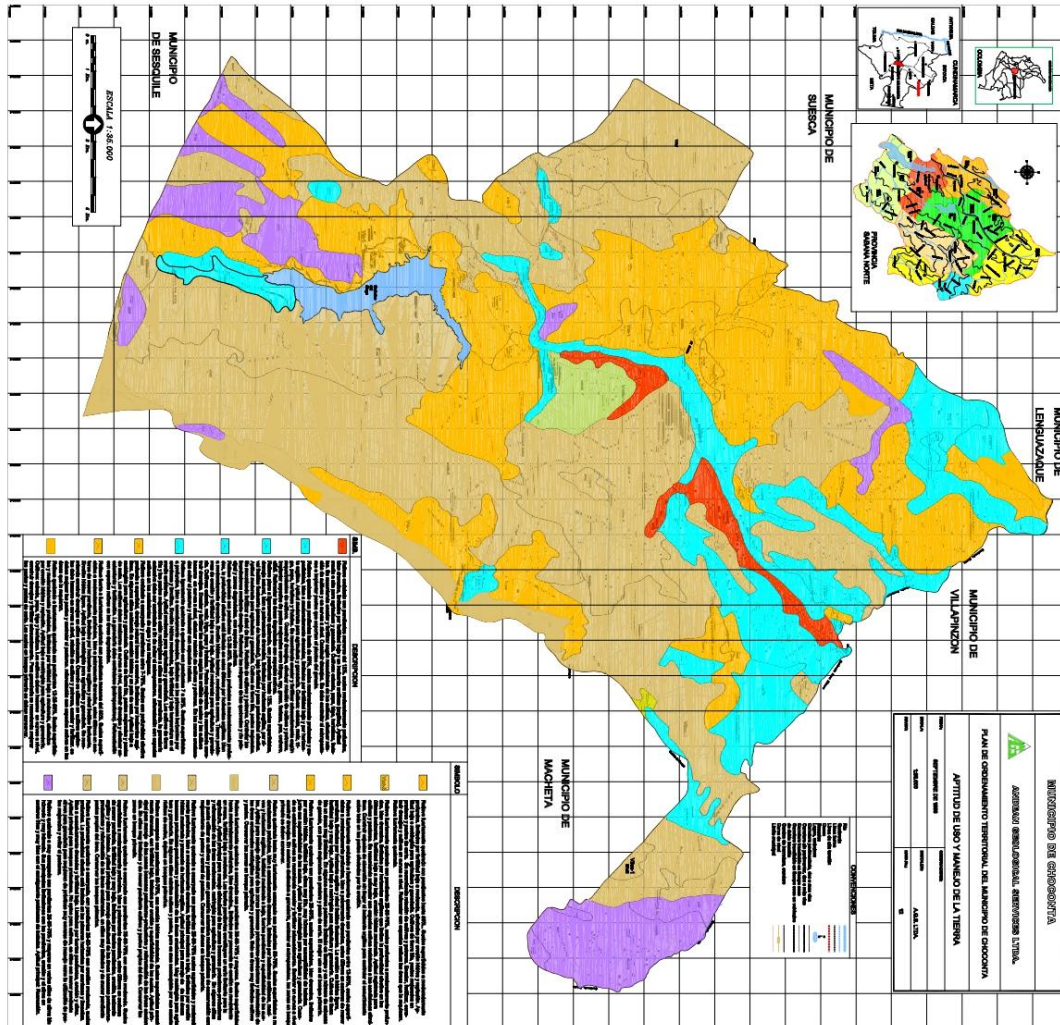


Ilustración 3. Aptitud de uso y manejo de la tierra –
 Chocontá. Tomada en Andean Geological Service Ltda.,
Aptitud de uso y manejo de la tierra, AGS LTDA.,
 Chocontá, 1999



Ilustración 4. Zona de construcción de la Represa y el puente del Sisga. 1950. Tomada en DCarolis204, *Construcción de la represa del Sisga*, [en línea] 2007, [Fecha de consulta: 14 de mayo de 2019] Disponible en Internet <<http://dcarolis204.blogspot.com/>>



Ilustración 5. Puente del Sisga. 2013. Tomada en Chocontá Cundinamarca Colombia, *Puente del Sisga*, Facebook, [en línea] 2013, [Fecha de consulta: 14 de mayo de 2019]
Disponible en Internet
<<https://www.facebook.com/601479019881042/photos/a.648317608530516/648323828529894/?tvoe=3&theater>>



Ilustración 6. Vista Panorámica de la represa del Sisga. Tomada en DCarolis204, *Construcción de la represa del Sisga*, [en línea] 2007, [Fecha de consulta: 14 de mayo de 2019] Disponible en Internet <<http://dcarolis204.blogspot.com/>>



Ilustración 7. Parque Principal de Chocontá. Hasta los años 70 funcionó allí el mercado del pueblo, hasta que se trasladó a la actual sede del polideportivo. Posteriormente se construirá la plaza de mercado diagonal al Colegio Colombia, en el norte del municipio.

Tomada de internet en

<https://www.google.com/url?sa=i&source=images&cd=&cad=rja&uact=8&ved=0ahUKEwimr5znqeviAhWj1VkJHSV_Ab4QMwhXKAwwDA&url=https%3A%2F%2Fwww.facebook.com%2FChocont%25C3%25A1-Cundinamarca-Colombia-601479019881042%2F&psig=A0vVaw1TtFYQIQmpN8Do0cKO0hhO&ust=1559583068044168&ictx=3&uact=3>



Ilustración 8. Vista panorámica de Chocontá. 2012. Tomada en Chocontá Cundinamarca Colombia, *Panorámica de Chocontá*, Facebook, [en línea] 2013, [Fecha de consulta: 14 de mayo de 2019] Disponible en Internet <https://scontent.fbog10-1.fna.fbcdn.net/v/t1.0-9/1009780_648321445196799_1757350506_n.jpg?_nc_cat=108&_nc_ht=scontent.fbog10-1.fna&oh=a04130ad5fe891e534d24b330fa3ad9b&oe=5D9F44B6>

II. TOCANCIPÁ-GACHANCIPÁ Y CHOCONTÁ: RELACIONES ECONÓMICAS

Durante las últimas décadas las relaciones económicas del municipio de Chocontá con las demás ciudades y municipios del departamento se han modificado debido, en primera instancia, al crecimiento industrial de los municipios de Tocancipá y Gachancipá, y, además, por su separación de la sabana de Bogotá, considerándose ahora como cabeza de la provincia de los Almeidas. En este capítulo se busca aclarar la relación entre Chocontá con estos municipios de la sabana.

2.1 Gachancipá

Gachancipá es un municipio ubicado en la parte central del departamento de Cundinamarca, en la provincia Sabana Centro. Se encuentra a 42 KM de Bogotá por la Troncal de Oriente (Autopista Norte o Concesión Bogotá Tunja Sogamoso), y es considerado parte del área metropolitana de la capital del país.¹²²

El municipio tiene una temperatura promedio de 12° y una extensión de 44KM² que lo convierte en el municipio más pequeño de Cundinamarca¹²³. Para el censo de 2005 contaba con una población superior a los 10000 habitantes¹²⁴, de los cuales el 72.8% nacieron en un municipio diferente al que habita en la actualidad¹²⁵, lo que obliga a pensar en la causa de este fenómeno, que será analizado más adelante. Resulta fundamental señalar que en periodo de 1993 a 2005 la población de Gachancipá se duplicó, rompiendo la tendencia de crecimiento desde 1950.

¹²² Observatorio regional, ambiental y de desarrollo sostenible del Río Bogotá (ORARBO), *El observatorio y sus municipios. Gachancipá*, [en línea] 2018, [Fecha de consulta: 19 de enero de 2019] Disponible <<http://orarbo.gov.co/es/el-observatorio-y-los-municipios/informacion-general-municipio?cd=f5e47de67c0f4c2203c69e8cb7e50445>>

¹²³ *Ibíd.*

¹²⁴ TerriData, *Gachancipá, Cundinamarca*, TerriData, Bogotá, 2016, p.1

¹²⁵ Departamento Nacional de Estadística, *Boletín Censo General 2005 Perfil Gachancipá – Cundinamarca*, DANE, Bogotá, 2006, p.3

En términos geológicos, sus suelos son predominantemente del tipo F1 (muy alta aptitud agrícola), con una extensión de 1366 HA; SVIIc (Subpáramo no apto para ganadería o agricultura, pero si para bosques protectores) con 1775 Ha; y FIVh (Alta aptitud ganadera) con 309 Ha¹²⁶. Frente a su utilización, tan solo el 1% tiene desarrollo de agricultura controlada, mientras que cerca del 70% de tierras del municipio se dedica al uso de pastos¹²⁷, lo que demuestra una grave tendencia de la Sabana, y de la mayor parte del territorio nacional, y es la utilización de tierras aptas para agricultura en actividades ganaderas, que lleva a dos consecuencias: la primera, la reducción de oferta alimenticia y la posterior caída de la soberanía alimentaria nacional; y, por otra parte, la menor oferta laboral en el campo, ya que el cuidado del ganado requiere menor cantidad de trabajadores que las labores agrícolas, llevando esto a procesos migratorios de los campesinos hacia las ciudades o a los cascos urbanos municipales, continuando el proceso de proletarización del campesinado.

En cuanto a su organización económica, el sector predominante para el censo de 2005 en Gachancipá es el comercio, ya que el 63,1% de los establecimientos del municipio se dedican a esta actividad, mientras que tan solo el 7,9% a la industria¹²⁸, pero en el porcentaje del valor agregado municipal, el comercio solo representa el 11.7%, mientras que la agricultura el 14.19% y la industria el 21.59%¹²⁹.

Los planes de desarrollo y organización municipal tienden a la industrialización municipal como base del desarrollo social y económico del municipio¹³⁰, continuando con los procesos de relocalización industrial que se han dado en la sabana de Bogotá durante los últimos años, y cuyo ejemplo más destacado es Tocancipá.

¹²⁶ Montañez, Óp. Cit., pp.76-77

¹²⁷ Municipio de Gachancipá, *Plan de desarrollo 2008-2011 Gobierno social con desarrollo industrial*, [en línea] 2008, [Fecha de consulta: 20 de enero de 2019] Disponible <<http://cdim.esap.edu.co/BancoMedios/Documentos%20PDF/pd%20-%20gachancip%C3%A1%20-%20cundinamarca%20-%202008%20-%202011.pdf>>, p.56

¹²⁸ TerriData, Óp. Cit., 2006, p.4

¹²⁹ *Ibíd.*, p.10

¹³⁰ Municipio de Gachancipá, Óp. Cit., p.63

2.2 Tocancipá

Tocancipá es el municipio conocido como La capital industrial del Norte de la Sabana. Se ubica a 22Km de Bogotá y cuenta con un área de 74.2Km², donde aproximadamente del 66% corresponde a tierras planas.¹³¹.

En el censo de 1993¹³², Tocancipá registró una población de 11155 personas, mientras que para 2005 la población creció hasta 23981 habitantes¹³³, continuando con el crecimiento poblacional propiciado por el aumento de la industria en esta zona del país. Basta notar que el 82% de la población de Tocancipá en 2005 había nacido en otro municipio, y que en el periodo de 2000-2005 el 23% de la población se mudó al municipio principalmente por causas familiares y ante la dificultad de encontrar trabajo¹³⁴.

En cuanto a sus suelos, son principalmente del tipo FI (Muy alta aptitud agrícola) con 3888 Ha; FIVh (Alta aptitud ganadera) con 1359 HA; y FVIIe, de uso favorable a bosques de protección, con 1238 HA¹³⁵. Y en cuanto su utilización, para 1990 el 55,7% de tierras en el municipio se usaban para pastos, teniendo en cuenta que el 12,7% de esta cantidad eran pastos mejorados¹³⁶; 75.3 HA se encontraban utilizadas para el cultivo de flores, destacándose el clavel y la rosa¹³⁷; y 358 HA se utilizan con fines agrícolas¹³⁸. Por su parte, la industria aporta el 71% del total del valor agregado al municipio, frente al 9% de construcción y el 2% de agricultura¹³⁹.

¹³¹ Andrés Romero, *Procesos de relocalización industrial en el municipio de Tocancipá (Cundinamarca-Colombia) durante el periodo 200-2015*, Revista FOLHMY, enero-junio 2018, pp.62-79, Bogotá, p.65

¹³² Departamento Nacional de Estadística, *XVI Censo nacional de población y V de vivienda*, DANE, Bogotá, 1994, p.12

¹³³ Departamento Nacional de Estadística, *Censo 2005. Resultados Bogotá y municipios metropolitanos*, DANE, Bogotá, 2006, p.7

¹³⁴ Departamento Nacional de Estadística, *Boletín Censo General 2005 Perfil Tocancipá – Cundinamarca*, DANE, Bogotá, 2006, p.3

¹³⁵ Montañez, Óp. Cit., pp.76-77

¹³⁶ *Ibíd.*, p.338

¹³⁷ *Ibíd.*, pp.329-330

¹³⁸ *Ibíd.*, p.299

¹³⁹ Departamento Nacional de Planeación, *TERRIDATA. Tocancipá Cundinamarca*, DNP, Bogotá, 2015, p.10

Otra de las características estructurales del municipio es la existencia de grandes reservas de agua a nivel freático, que aseguran el aumento de localización industrial y urbana en el municipio, a la vez que genera una crisis ambiental en torno a la impermeabilización del terreno y la continuación de los ciclos del agua subterránea¹⁴⁰.

Así, se encuentran dos factores primordiales que aseguran el desarrollo de industria en el municipio: la existencia de materias primas y energía; y una vía de comunicación eficiente que le permite conectarse con el centro del país para el transporte de mercancías, como bien señala Harvey, lo importante no es la distancia del mercado en el espacio, sino con qué velocidad se puede llegar a él¹⁴¹.

2.3 Por una arteria brotó la industria...

El papel de la Autopista Norte (Troncal 55) en la formación de los complejos industriales, de agroindustria, y posteriormente de la zona franca es fundamental. Por esta arteria no solo llegarían los grandes beneficios de la modernidad a los municipios del norte de Cundinamarca: también el capitalismo entraría con su fuerza arrolladora y sus relaciones de explotación siempre favorables al gran capital.

La Troncal de Oriente, al ser la vía de comunicación principal que conecta los municipios del norte de Cundinamarca con Bogotá, también es, siguiendo lo planteado por Laura Rincón, la clave del desarrollo de una región, siguiendo la lógica de acumulación del capital¹⁴². Tanto así, que el mejoramiento de la Autopista a partir de los años 50 se da principalmente en búsqueda del establecimiento y mejoramiento de relaciones económicas de carácter local en la región¹⁴³. Entre estas relaciones económicas se hace importante

¹⁴⁰ Fabio Romero, *Transformación del territorio en el municipio de Tocancipá. Un resultado de los procesos de relocalización industrial durante el periodo 2000-2015*, Universidad Pedagógica Nacional, Bogotá, 2016, p.81

¹⁴¹ David Harvey, *Espacios del capital*, Akal, Madrid, 2007, p. 55

¹⁴² Maria Rincón, *Óp. Cit.* p.2

¹⁴³ *Ibíd.*, p.37

destacar el turismo, el transporte de materias primas y productos manufacturados, así como la movilidad de trabajadores de las zonas rurales hacia los centros industriales y la capital del país.

La industrialización en el norte de Cundinamarca se debe, en buena medida, a la descentralización y desindustrialización de Bogotá a partir de mediados de los años 80¹⁴⁴. Cabe recordar que la industria de la capital tiende a la diversificación en la producción de consumo (a diferencia de la manufactura textilera de Medellín), y que, debido a los procesos de metropolización, cuenta con un mercado y una población muy superior a la de su competencia en las demás zonas del país: Montañez comprueba estas afirmaciones al señalar que el crecimiento de plantas industriales entre 1974 y 1986 fue de más de 100 plantas (de 1924 a 2048 plantas en 12 años)¹⁴⁵.

Como se ha señalado en el capítulo anterior, las actividades de carácter industrial se desarrollan en el municipio de Chocontá, como las curtiembres, se desarrollaron a partir de actividades tradicionales que se fueron modificando con la llegada de nuevas tecnologías y ante las nuevas demandas del mercado. El desarrollo de las curtiembres como actividad propiamente industrial con la prohibición del curtido con encenillo (1984) coincide con dos momentos clave: los principios de la relocalización industrial de Bogotá, y la crisis provocada por la debilidad del sector externo de la economía nacional, acompañado por el deterioro de la oferta agrícola, que concluirá en los años 90 con la pérdida de la soberanía alimentaria del país¹⁴⁶.

Por su parte, la historia de la industria en Tocancipá puede definirse en dos momentos: la primera, desde los años 80 hasta principios de siglo, que podría definirse como etapa de

¹⁴⁴ Montañez, Óp. Cit. p.154

¹⁴⁵ *Ibíd.*, p.154

¹⁴⁶ Guillermo Perry, *La economía colombiana, desde 1970 hasta nuestros días*, en Nueva Historia Económica de Colombia, Tomo V, Editorial Planeta, Bogotá, 1989, pp.189-212, p.190

relocalización y la otra, correspondiente al año 2003 en adelante, proceso continuo hasta la actualidad, y que puede denominarse etapa de la centralización industrial.

Durante la etapa de relocalización, los grandes capitales industriales, motivados por el flujo la búsqueda de mejores oportunidades de inversión, que traducen mayores ganancias, abandonan la ciudad y se establecen alrededor de Bogotá en los municipios correspondientes a la sabana, principalmente Soacha, Cajicá, Madrid, Funza, y en menor medida, Tocancipá. Este crecimiento industrial en la sabana representa un aumento en el número de empleos, que aumenta en 4870 vacantes nuevas en el sector industrial y agroindustrial¹⁴⁷.

Una de las primeras industrias que logra ubicarse en Tocancipá es La Cervecería Leona, que en 1992 abrió sus instalaciones sobre la Autopista Norte, seguida de Kimberly (Colpapel) y Crown en 1998¹⁴⁸. Leona será comprada por Bavaria y asimilada totalmente en el 2004, con lo que también se da paso al traslado de las instalaciones de Bavaria, que primero se ubicaban en el centro de Bogotá, posteriormente en la Av. Boyacá y finalmente termina relocalizada en la sabana.

Seguidamente, y de acuerdo con la investigación de Romero, el flujo de empresas nacidas en la capital será continua durante la primera década del siglo XXI, y absorberán empresas de carácter unipersonal en este periodo de tiempo¹⁴⁹. Simultáneamente se daba el nacimiento de nuevas industrias enfocadas en la producción de bienes de consumo, debido a la construcción de la zona franca en Tocancipá, fundada en 2010, y la ampliación de los parques industriales, como Oikos.

Conforme esto ocurre en Bogotá y la Sabana, la Autopista Norte es entregada en el año 2002 a la concesión BTS para la ampliación y construcción de una vía bidireccional de doble carril que conecta la inspección de Briceño (Sopó) con Sogamoso (Boyacá). Carlos

¹⁴⁷ Montañez, Óp. Cit., p.161

¹⁴⁸ Fabio Romero, Óp. Cit., 2016, p.119

¹⁴⁹ Ibíd., p.120

Solarte, del consorcio Solarte Solarte fue investigado y condenado por interés indebido en celebración de contratos, y tiene investigación pendiente dentro del caso Odebrecht, que es considerado uno de los mayores casos de corrupción en la historia de Colombia y Latinoamérica, en donde la constructora pagó sobornos millonarios a políticos y abogados de toda la región camuflados como servicios “que nunca prestó”¹⁵⁰ Cabe señalar que la BTS fue entregada 14 años después de la firma del contrato.

Se realiza aquí, entonces, una observación pertinente: Conforme la industria en Bogotá empieza a desplazarse a la sabana, esta zona empieza a ser dotada de infraestructura que permita el transporte de bienes de consumo final hacia el centro del país, tal como se verá con el caso de la cerveza o las flores.

2.4 ...y por una arteria se fue la gente

Ante el crecimiento de la industria, la metrópolis requiere trabajadores que alimenten los nuevos cargos, mientras que los capitalistas demandan obreros para explotar su fuerza laboral y extraer su plusvalía.

La Autopista Norte, como señala Fals Borda, permite el movimiento de pobladores de las zonas rurales del norte de Cundinamarca y sur de Boyacá hacia la ciudad de Bogotá buscando mejores oportunidades laborales, proceso que se consolida desde los años 30 durante la industrialización capitalina.

El proceso de migración ha sido una constante en Chocontá, evidenciado desde los años 50 durante la investigación en la vereda Saucío realizada por Fals Borda, quien establece algunas explicaciones al respecto, y que resultan aún válidas para entender las transformaciones en el municipio; siendo estas la baja productividad de las operaciones

¹⁵⁰ Diario El País, *Los sobornos de Odebrecht, país a país*, El País [en línea] 2017, [Fecha de consulta: 25 de abril de 2019] Disponible <https://elpais.com/internacional/2017/11/08/actualidad/1510150819_244184.html>

agrícolas, y el alto costo de vida en relación con los bajos ingresos producto de la cosecha¹⁵¹.

En primera medida, la baja productividad de las operaciones agrícolas para mediados del siglo pasado estaba asociado al riesgo constante de las plagas. Especies endémicas de gusanos y hongos infectaban los cultivos, causando daños graves a grandes extensiones del cultivo, y en muchas ocasiones el daño solo era plausible durante la cosecha.

El alto costo de vida en relación a los bajos ingresos de la cosecha resulta, en últimas, siendo una derivación de la consecuencia mencionada en el párrafo anterior: el campesino, buscando asegurar su cosecha, invierte en abonos, herbicidas y fungicidas de distintos precios y efectos, incluso para su salud (más adelante se desarrollará este punto), gastando sus ahorros e incluso recurriendo a préstamos por parte de bancos que resultaron siendo tan nocivos para el agro colombiano como una cucharada de glifosato para un humano cualquiera.

Pero esto resulta ser, en últimas, la mera expresión de la crisis agraria que vive el país: la cuestión agraria expresada en el abandono del campesinado por parte del Estado, que, junto a un lesivo sistema bancario (producto del lesivo modo de producción) llevan a la inevitable quiebra de los pequeños productores agrícolas.

Así, sin un Estado que lo admita como hijo legítimo, y ante las nulas posibilidades de alcanzar el desarrollo económico mediante políticas inequitativas y reformas agrarias acatadas a las necesidades de la clase dominante, el campesino opta por migrar, solo con el recuerdo de su tierra, en búsqueda, y solo eso, de una oportunidad.

En esta medida, la migración de trabajadores chocontanos hacia Bogotá, que había encontrado un tapón durante la construcción de la Represa del Sisga, después del 1951, año

¹⁵¹ Fals Borda, Op. Cit. p.62

en que finalizan las obras, continúan su transición hacia la capital, y a mediados de los años 60, hacia Tocancipá y la Sabana.

Al hallarse en un momento de expansión constante, junto con la formación de una clase social con amplia capacidad adquisitiva (podrían denominarse clase media-alta) demandaba nueva mano de obra, y los habitantes de los municipios con vías de comunicación directa fueron quienes aceptaron estos nuevos empleos. En esta medida, y siguiendo lo expuesto por Fals Borda, resulta fundamental acordar con él que el papel de la mujer en este proceso migratorio requiere un análisis más profundo, ya que, a su consideración, pudieron ser ellas quienes lo iniciaron debido a la constante demanda para el servicio doméstico en Bogotá¹⁵², pero es un tema que se desarrollará más adelante.

Pero si hay una actividad determinante en la transformación de Chocontá, y que modificó el rol de la mujer, del hogar a lograr una independencia económica es la floricultura. Y esto se debe principalmente a que su desarrollo se dio fuera del municipio, y su crecimiento tan alto que la población de los municipios donde se alojan las empresas no fue suficiente para completar la oferta laboral.

Realizando una reconstrucción del proceso de las flores en Colombia, encontraremos dos versiones que encuentran su principal diferencia en el año en que inicia este proceso, y sus efectos en las economías locales.

Por una parte, la versión oficial del Ministerio de Agricultura habla del crecimiento de flores como una serendipia, un milagro inesperado, como una serie de eventos accidentales que dieron origen a una agroindustria que genera el 25% de empleo femenino en el campo, y cuyas ventas exceden el billón de dólares¹⁵³. Esta industria tiene sus raíces en el Gobierno de Carlos Lleras (1966-1970), y su coincidencia con el programa intervencionista norteamericano conocido como Alianza para el progreso del presidente estadounidense

¹⁵² *Ibíd.*, p.63

¹⁵³ Colombian Minister of agriculture and rural development, *Óp. Cit.*, p.9

John F. Kennedy. El cultivo de clavel llegaría a Colombia por medio del intelectual e inversionista norteamericano llamado David Cheever, quien, junto con accionistas colombianos, fundan Flores Colombianas Ltd., y La Conchita, cuyas primeras exportaciones se dieron en 1967¹⁵⁴. Este proceso conduciría a la fundación de la asociación colombiana de exportadores de flores ASOCOLFLORES en 1972¹⁵⁵; y, para el 2009, Colombia contaba con más de 7500 HA de invernaderos para la exportación.

Por su parte, Montañez data los inicios de la floricultura mucho antes, con el señalamiento que fueron extranjeros quienes iniciaron la producción de flores en Colombia, europeos en este caso; y que la participación colombiana en la historia de la floricultura no se va a dar sino hasta los años 20 del siglo pasado, cuando las mujeres de la elite, como Lorencita Villegas de Santos, fundan los clubes de jardinería¹⁵⁶.

La siguiente transformación fue, de acuerdo con el ministerio de Agricultura, la dada a mediados de los años 60 apoyados por la inversión intelectual y de recursos por parte de los norteamericanos, siguiendo la tesis de las ventajas comparativas. Entre estas ventajas destacamos la amplia red de vías de comunicación (de nuevo la Troncal de Oriente), las vías internas, las tierras planas, la variación térmica, y la amplia oferta hídrica disponible¹⁵⁷. Adicionalmente, al estar cerca de la capital pueden distribuir al mercado interno el producto que no tenga calidad de exportación.

De este modo, Montañez propone dos fases evolutivas de la floricultura en la Sabana: la fase de despegue, correspondiente al período entre 1964 y 1981, lapso en el cual se da un despegue importante de la floricultura, logrando aumentar el área cultivada en más de un 300%. Los primeros cultivos se dieron en las intermediaciones del aeropuerto El Dorado, y

¹⁵⁴ *Ibíd.*, p.22

¹⁵⁵ *Ibíd.*, p.24

¹⁵⁶ Montañez, *Óp. Cit.*, p.128

¹⁵⁷ *Ibíd.*, pp.128-129

se fueron alejando con el tiempo, principalmente por la necesidad de conseguir agua a precios bajos.¹⁵⁸

La segunda etapa es una fase de desarrollo meteórico, en el que los cultivos se alejan cada vez más de la capital en búsqueda de flexibilidad laboral y mayor recurso hídrico, alcanzando la gran mayoría de municipios de la región Norte y Centro, pero posteriormente se contraerá y focalizará en municipios como Madrid, Funza y Tocancipá¹⁵⁹.

Llegando al nuevo siglo, un nuevo proceso contribuye a la migración de fuerza laboral de Chocontá a otros municipios de la sabana: la relocalización industrial.

Se entenderá el proceso de relocalización a partir de la creación de la Cervecería Leona en el año 1995 por parte del grupo empresarial Ardila Lulle en Tocancipá, y con una inversión cercana a los 300 millones de dólares que le permitieron ocupar hasta un 57% del mercado cervecero de la época¹⁶⁰.

Para Romero, la relocalización industrial de las empresas provenientes de Bogotá en Tocancipá, tendrán sentido por “la descentralización productiva, siguiendo las lógicas actuales de flexibilización y tercerización de la producción”¹⁶¹. Ante la necesidad de mantener a la capital como un faro a la inversión del sector terciario, el desorden urbano, las dificultades de movilidad, se hace necesario reproducir las condiciones productivas en la sabana, siguiendo la lógica capitalista de la expansión del capital mediante la ocupación territorial¹⁶².

¹⁵⁸ *Ibíd.*, p.130

¹⁵⁹ *Ibíd.*, p.131

¹⁶⁰ Semana, *La cervecería Leona*, [en línea] 1997, [Fecha de consulta: 9 de marzo de 2019] Disponible <https://www.semana.com/especiales/articulo/la-cerveceria-leona/32803-3>

¹⁶¹ Romero, *Óp. Cit.*, p.91

¹⁶² *Ibíd.*, p.91

Resulta clave acordar con Romero que las condiciones geofísicas no van a determinar el desarrollo de la sociedad¹⁶³, pero si ejercerán influencia importante en la producción de un determinado territorio. Así, resulta clave resaltar la posición geoestratégica de Tocancipá, debido a su cercanía a la capital, y, como se ha mencionado frecuentemente, una buena red vial. Pero, sobre todo, se debe destacar la facilidad que tiene este municipio para que se movilice una amplia fuerza laboral proveniente de municipios circunvecinos. Un proceso similar ocurre en Gachancipá, pero su transformación industrial será posterior, hasta finales del 2005.

Previo al análisis de las consecuencias sociales y económicas de estas migraciones intermunicipales, que se revisará en el próximo capítulo, es relevante revisar el papel de la mujer en estos procesos.

2.5 La mujer Chocontana y las transformaciones económicas

Tomando como referencia lo expuesto anteriormente, se encuentran una serie de transformaciones referentes a la mujer como fuerza laboral, y que pueden clasificarse así: una primera etapa, entre 1950 y 1970, caracterizada por la migración hacia las grandes urbes; la segunda, desde 1970 para trabajar en la sabana y que se extiende temporalmente hasta la actualidad; y, finalmente la tercera, en el que aumenta la población local pero siguen trabajando fuera de Chocontá, y que inicia con la densificación urbana del municipio desde el año 2000.

La primera etapa es evidenciada por Fals Borda durante la construcción de la Represa del Sisga, y es que, debido al crecimiento urbano y la ampliación de la clase media, la demanda por parte de Bogotá de mujeres jóvenes para atender tareas del hogar era alta¹⁶⁴, tanto así que, para el periodo de estudio, dos tercios de migrantes de la vereda Saucío eran mujeres, quienes veían una nueva forma de vida, y, por el contexto, sería este su primer ingreso o

¹⁶³ *Ibíd*, p.92

¹⁶⁴ Fals Borda, *Óp. Cit.*, p.62

salario¹⁶⁵. El Centro de cultura popular José Antonio Galán nos brinda una explicación sumamente relevante:

De tal forma se da el ingreso de la mujer colombiana a la división internacional del trabajo, reflejada en un país con un incipiente proceso de industrialización durante el siglo XX, que significo si bien avances en la técnica, no transformó radicalmente el papel de la mujer sumisa, abnegada y formadora de ciudadanos que proclamaba la ideología conservadora.¹⁶⁶

De este modo, es válido afirmar que las relaciones de producción capitalista extendieron sus tentáculos hasta las zonas rurales del departamento (o si se quiere, del país), proletarizando a las mujeres y explotando su fuerza productiva, pero sin modificar sus condiciones sociales.

En un segundo aspecto, y como se ha mencionado, quizás no haya habido otra actividad económica que modifique el rol de la mujer chocontana tanto como la floricultura. A partir de la implantación de diversas empresas en la Sabana y en el municipio, hacia finales de los años 80. En entrevista realizada a Rosa Barrero, ex trabajadora de diversos floricultivos señala que las oportunidades laborales en Chocontá eran casi nulas, mientras que en Tocancipá las empresas de flores eran una opción fundamental¹⁶⁷. Se encuentra una comprobación académica a esta afirmación en la investigación de Erika González, quien señala que “la preferencia por la contratación de madres cabeza de familia, muy dependientes de los ingresos que puedan obtener, es uno de los dispositivos de

¹⁶⁵ *Ibíd.*, p.63

¹⁶⁶ Centro de cultura popular José Antonio Galán, *Trabajadores del hogar en Colombia -Bucaramanga, Bogotá y Cartagena -Contextualización y mapeo de organizaciones*, FOS, Bucaramanga, pp.30-31

¹⁶⁷ Entrevista a *Rosa Barrero*, Ex administradora de cultivo de flores en el municipio de Chocontá, grabación magnetofónica, Chocontá, 2018

feminización en la producción de flores”¹⁶⁸. Con esto, la autora se refiere al sentido cultural y económico que se la contratación femenina en la floricultura: por una parte, una visión patronal en el que se destacan características culturalmente impuestas a la mujer, tales como el tacto, la delicadeza; y, por otra parte, la dependencia de los ingresos, ya que cerca del 69% de trabajadoras eran madres cabeza de hogar¹⁶⁹. Acompañado de estos salarios de miseria, ante el aumento poblacional y de mano de obra, dada ante el aumento del desempleo entre hombres, los contratos se precarizan, pierden durabilidad y estabilidad laboral¹⁷⁰.

Resulta importante señalar que, para cumplir los turnos laborales, las empresas cuentan con rutas que llevan a los trabajadores hasta el cultivo desde el municipio de origen, por lo que recogen al personal entre las 4 y 5 de la mañana, en ocasiones de domingo a domingo, y si es temporada de cosecha, la jornada se puede extender hasta las 8 o 9 de la noche.

El tercer escenario, el de la densificación urbana, encuentra tres puntos clave: la formación y el trabajo técnico, “independencia laboral” y auge de locales comerciales, y la contratación por producción.

La formación y el trabajo técnico van de la mano. Mediante la instauración del modelo de bachillerato técnico en el colegio departamental Rufino Cuervo (Recreación y deportes, Mecatrónica, y Gestión empresarial) se brinda a las mujeres -y hombres, por supuesto- conseguir estudios técnicos acreditados por el SENA durante la realización del bachillerato, lo que crea una nueva expectativa de vida en aquellas personas egresadas de este colegio. Posteriormente el Colegio Colombia se transformará en el IED Agroindustrial, que se enfocará en el desarrollo técnico del campo (su nombre es bastante diciente). Esta formación técnica incidirá de manera directa en el flujo constante de personas hacia Bogotá y Tunja, en miras de completar su etapa lectiva y práctica en el SENA, o bien homologar

¹⁶⁸ Erika González, *Las mujeres en la industria colombiana de las flores*, Asociación Paz con Dignidad, Bilbao, 2014, p.15

¹⁶⁹ *Ibid.*, p.15

¹⁷⁰ *Ibid.*, p.16

estudios para obtener un título profesional. Este proceso, en últimas, conducirá a la búsqueda de empleo en el sector técnico de Tocancipá y Gachancipá, o bien al establecimiento permanente en la capital. Este tema se desarrollará a profundidad en el siguiente capítulo.

Por su parte, la aquí denominada “independencia laboral” se refleja en la cantidad abrumadora de establecimientos comerciales que se establecen en el municipio desde finales del siglo XX. Estos negocios surgen en la informalidad, y se dedican principalmente a la venta de rancho, licores y ropa. Una gran dificultad para seguir este proceso es su mismo carácter informal, ya que no se cuenta con cifras oficiales que den cuenta del fenómeno.

Aunque en este proceso la mujer se libera de las responsabilidades contractuales, es necesario decir que sus ingresos llegaban a ser muy variables, dependiendo principalmente, para el caso de las tiendas rurales, del nivel de producción en las cosechas. Aunque está por demás señalar que la venta de licor tiene una demanda habitual. En todo caso, el riesgo de la quiebra era constante, ya que la mayoría de los productos ofertados se adquirían mediante créditos y fianzas que, aupados por la sobreoferta de productos, saturaron el mercado y llamaban a la reorganización.

Finalmente, la contratación por producción es una forma elegante de denominar a las transformaciones ocurridas al tradicional sistema de contratación conocido como peonaje. En este caso, se paga al trabajador por su nivel de producción durante la cosecha, por lo que un trabajador “hábil” puede obtener un salario alto frente a una persona físicamente más débil.

En este orden de ideas, la mujer aporta a la transformación económica del municipio en tanto modifica prácticas culturales machistas que la enfocaron a un papel exclusivo del hogar, mediante la alimentación y cuidado de los hijos, como ama de casa en la

denominada economía invisible; pasando a ser una fuerza de trabajo importante (cabe recordar que más del 50% de población en el municipio es femenina) que se consolida no solo como parte del proletariado, también como transformadora en el escenario comercial al favorecer el crecimiento de establecimientos dedicados a la venta de diferentes productos.

Con todo y esto, vemos que el proceso constante hacia la proletarización de la mujer se ve reflejado, bien sea por medio de la explotación laboral, o mediante créditos que absorben en intereses las ganancias de los locales. Pero se hace necesario reconocer que el avance de laboral de la mujer desde 1950 le ha permitido mejorar sus condiciones de vida, logrando un crecimiento y un desarrollo económico, en cuanto ha podido utilizar su salario para la adquisición de vivienda y la educación de sus hijos. En algunos casos, incluso la suya.

5.6 Lo que dejó la arteria: efectos socioeconómicos

Los efectos socioeconómicos son diferentes para los tres municipios en relación, pero al verse como relación, se hace necesario entender las transformaciones en conjunto.

En primer lugar, debemos señalar que un actor clave en esta relación es Bogotá y sus diversas transformaciones urbanas y económicas, ya que influyen directamente en los cambios ocurridos en la Sabana. Así, el primer fenómeno detectado será el aumento de la fuerza laboral por la contratación femenina en la industria floricultora, como se ha expuesto anteriormente. Por intereses económicos las empresas ofrecen pocas dificultades en la contratación de mano de obra poco cualificada, que conduce a un segundo fenómeno, que es el crecimiento poblacional de carácter exponencial en Tocancipá y Gachancipá. En Chocontá, aunque la población sigue creciendo, lo hace por los altos índices de natalidad principalmente, aunque no se ignora la llegada de población migrante de otras zonas del departamento.

Como respuesta, el crecimiento de la oferta habitacional es natural, y ante las posibilidades de expansión del capital, la nueva industria del eje Tocancipá Gachancipá se establece por el proceso de relocalización industrial ocurrido en Bogotá. De este modo se establece la tercera consecuencia, relacionada con el desplazamiento de la agricultura tradicional, debido a la alta rentabilidad de la floricultura, y, que se hace necesario recordar, es implantada en la zona por inversores extranjeros y personas lejanas a la comunidad, tal como lo establece Montañez¹⁷¹. Es pertinente añadir que en este proceso contribuye el crecimiento urbano de los tres municipios, como respuesta a la demanda de vivienda por parte de los nuevos habitantes.

En este escenario de transformación industrial, la especulación, como buen amigo del capitalismo, toma su lugar en el campo de juego del valor de la tierra en Gachancipá y Tocancipá. Siguiendo a Romero, encontraremos que solo el 20% de los empleados de la industria del eje vive en alguno de estos dos municipios, y que para el caso de Tocancipá hay más trabajadores en el área de la construcción que en el sector industrial¹⁷².

Para ilustrar el aumento del valor de la tierra, basta mirar el precio de los avalúos catastrales desde 2006, donde el aumento se da entre un 176% y un 243%¹⁷³. Este aumento del valor predial va de la mano con un alza en los impuestos que obliga a los habitantes más pobres a migrar a otros municipios, entre los que se destacan aquellos que ya no hacen parte de la Sabana de Bogotá y su proceso de industrialización, es decir, la provincia de los Almeidas: Chocontá es la cabecera de esta provincia.

En este contexto de cambio, una nueva Chocontá emerge: nueva población, nuevas necesidades, nuevos mercados. Es el objetivo del siguiente capítulo dar cuenta de la nueva Chocontá: Una Chocontá que poco a poco se aleja de los curtiembres y fresales.

¹⁷¹ Montañez, Óp. Cit., pp.130-134

¹⁷² Romero, 2018, Óp. Cit., p.75

¹⁷³ *Ibíd.*, p74

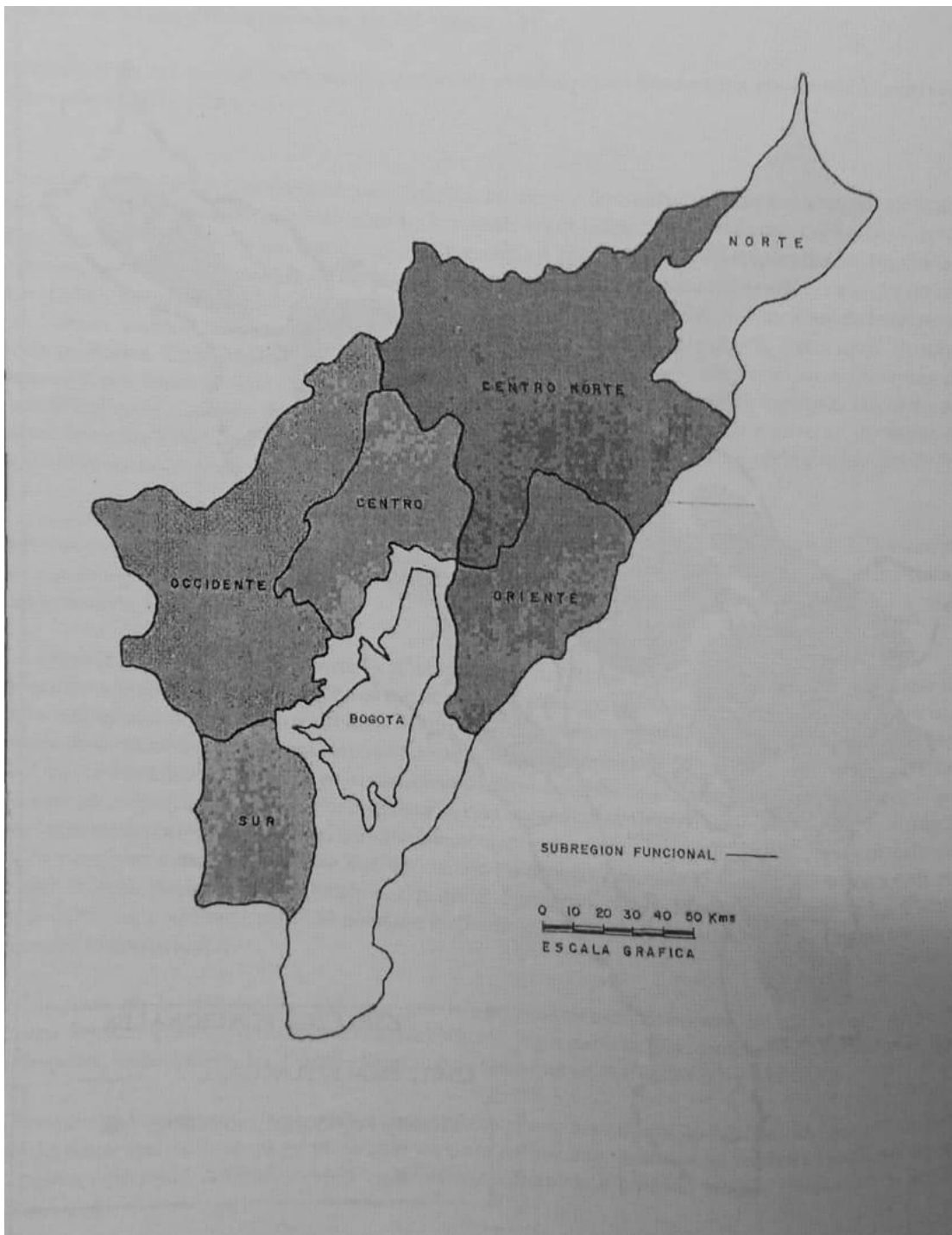


Ilustración 9. Regiones funcionales de la Sabana de Bogotá. Tomada en MONTAÑEZ, Gustavo, *¿Hacia dónde va la sabana?*, SENA - Universidad Nacional, Bogotá, 1992 p. 50

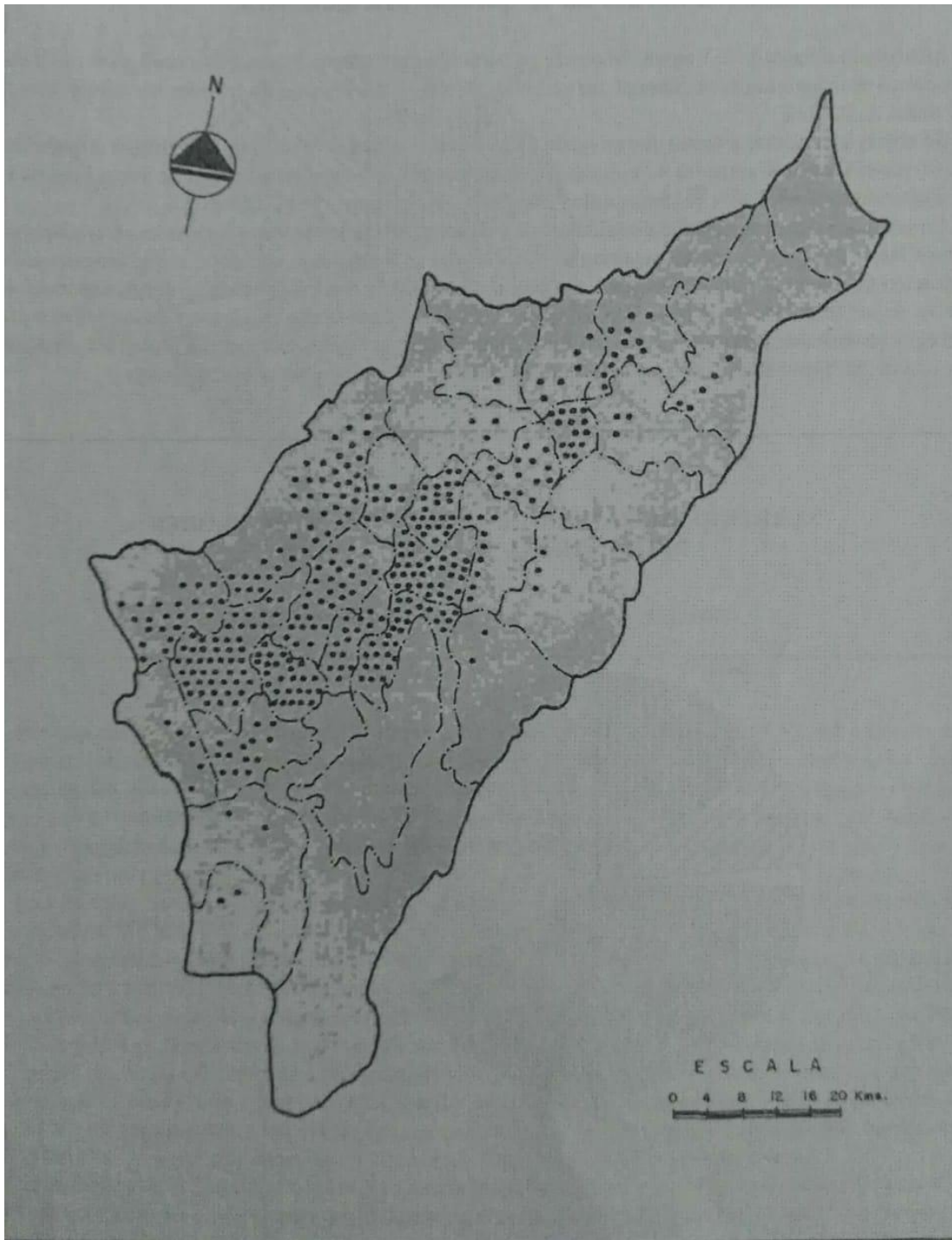


Ilustración 10. Floricultura en la Sabana de Bogotá. Tomada en MONTAÑEZ, Gustavo, *¿Hacia dónde va la sabana?*, SENA - Universidad Nacional, Bogotá, 1992 p. 133

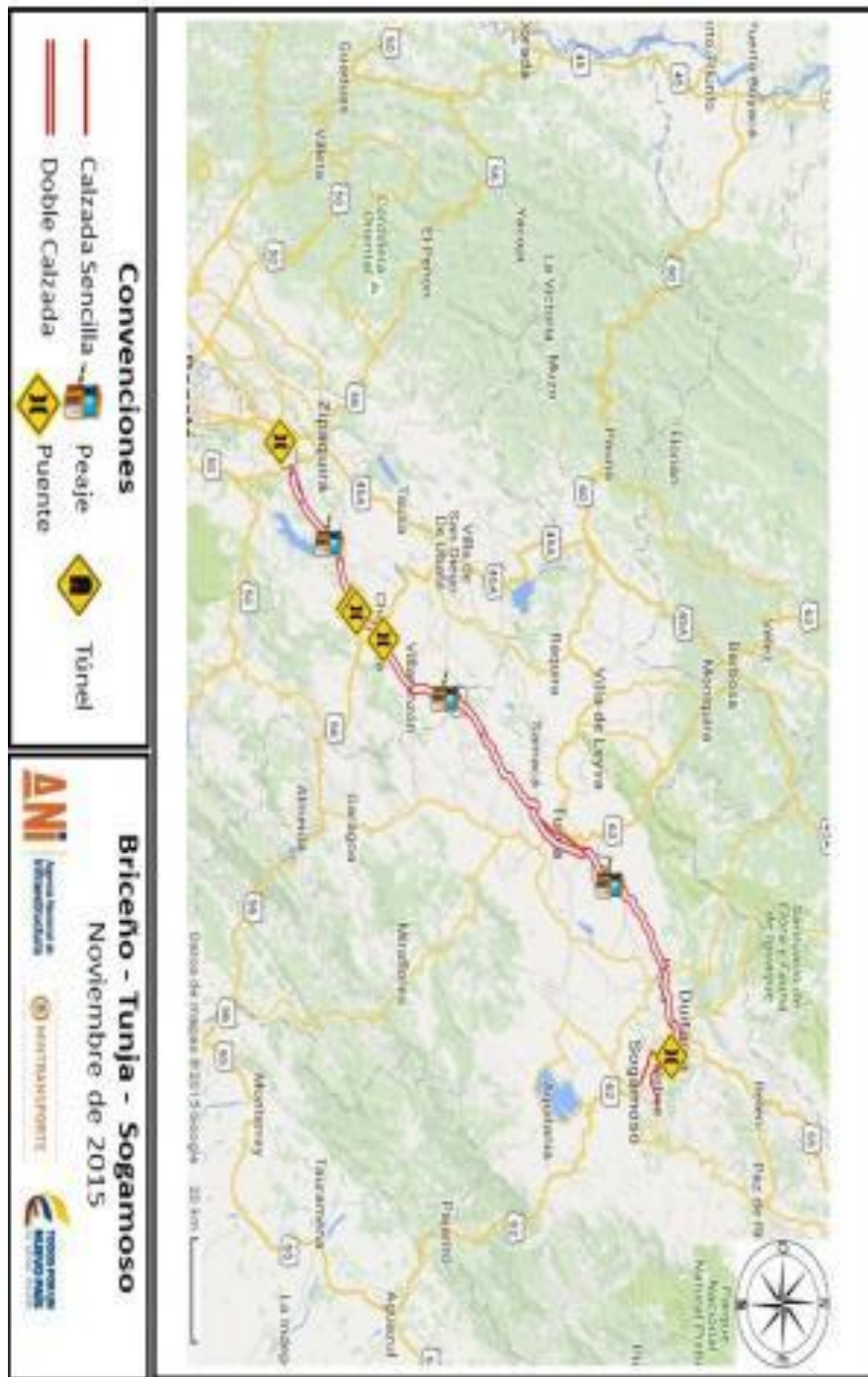


Ilustración 11. Concesión BTS. Tomado en Agencia Nacional de Infraestructura, *Briceño, Tunja, Sogamoso*, ANI [En Línea], Noviembre de 2015, [Revisado el 24 de mayo de 2019], Disponible en internet

<<https://www.ani.gov.co/proyecto/carretero/briceno-tunja-sogamoso-21223>>

III. SIN CURTIEMBRES, SIN FRESALES: CHOCONTÁ DEL SIGLO XXI

Una vez realizado el análisis sobre las condiciones y transformaciones económicas de Chocontá desde los años 50, resulta clave ahora estudiar el resultado de dichas transformaciones, y aventurarse, de ser posible, a detectar las nuevas dinámicas del capital en el municipio. Para ello, se revisarán las siguientes variantes: educativa, vial, habitacional y tendencias de actividades económicas, para finalizar con una reflexión de este proceso partiendo del desarrollo a escala humana, propuesto por Manfred Max-Neef.

3.1 La educación chocontana

Dos aspectos resultan fundamentales para comprender la situación de la educación en Chocontá, a saber, la formación técnica o para el trabajo, y las oportunidades de migración para la formación superior.

En primera medida, la educación técnica en Chocontá aparece en el año 1999, mediante el énfasis en gestión empresarial en el Colegio Rufino Cuervo, auspiciado por nombramientos de la alcaldía municipal de dos docentes, y con supervisión del SENA, que brinda capacitación y currículo al proyecto¹⁷⁴. A partir del 2002, y ante la prohibición a los municipios de nombrar profesores¹⁷⁵, será el departamento quien nombre a un equipo de tres personas para dirigir la realización de este énfasis, siendo hasta el 2005 que se nombre una administradora de empresas encabezando el proceso. Pero será hasta el 2011 mediante resolución 011068 en la que se apruebe la formación del bachillerato técnico en gestión empresarial¹⁷⁶. Dos importantes resultados de esta fueron la feria empresarial del 2001, y la creación de la Empresa productora y comercializadora Ruffinista S.A. en 2003.

¹⁷⁴ Carlos Julio González, *Colegio Rufino Cuervo 90 años*, E Creativos Ltda., Chocontá, 2014, p.77

¹⁷⁵ Ministerio de Educación Nacional, *Vinculación de maestros municipales*, Oficina Asesora Jurídica [En Línea], 2015 [Revisado el 30 de abril de 2019], Disponible en internet: <<https://www.mineducacion.gov.co/1621/article-86980.html>>

¹⁷⁶ Carlos Julio González, *Óp. Cit.*, 2014, p.78

En el año 2000 inicia la formación técnica en educación física, deportes y recreación, que se aprobará por resolución 005149 de 2003. En ese mismo año, el proceso conocido como RECREA tendrá su primera promoción de egresados¹⁷⁷. Entre los principales logros de lo que en años posteriores se denominaría Bachillerato técnico en recreación y deportes (BATERDE) fue la consecución del campeonato nacional de atletismo en 2007 y 2009, así como del suramericano en Chile y Ecuador.

En 2009 se crea la media técnica con especialidad en diseño e integración de automatismos mecatrónicos bajo la resolución 008226 del 20 de octubre del mismo año¹⁷⁸. Esta especialidad se crea en articulación con el SENA, donde los alumnos deben cursar un tiempo adicional y realizar prácticas para recibir el título de tecnólogos. Para el desarrollo de las actividades propias de la técnica, el colegio se encuentra dotado de laboratorios y talleres enfocados en diseño, robótica, diseño y una sala de computo para programación, que se dotaron con aportes de múltiples donantes, entre ellos la gobernación, la alcaldía y la junta de padres de familia.

Al respecto, Romario Robayo, egresado de esta modalidad, señala que una de las grandes dificultades a las que se enfrentan los recién graduados al culminar sus estudios es la falta de industria en Chocontá, lo que los obliga a trasladarse a otras zonas del país o a permanecer en la capital, que es donde deben terminar sus estudios tecnológicos¹⁷⁹. Resulta válido considerar que este factor en cuestión favorece la tendencia migracional del municipio, expresada en el capítulo anterior, y fortaleciendo la tendencia de la migración femenina.

Posteriormente aparece en el Colegio Rufino Cuervo la modalidad técnica en software como un plan piloto hacia el 2010, también en convenio con el SENA, y que otorgaba el título de Técnico en Software junto al de Bachillerato¹⁸⁰.

¹⁷⁷ Ibid., p.79

¹⁷⁸ Ibid., p.77

¹⁷⁹ Romario Robayo, Óp. Cit.

¹⁸⁰ Carlos Julio González, Óp. Cit., 2014, p.79

Hasta el momento, es posible analizar una tendencia clara en el ámbito educativo, referida al abandono del campo por la ciudad, enfocándose en profesiones solicitadas por el mercado y a las que las llamadas Nuevas Tecnologías de la Información (NTI) han favorecido¹⁸¹: la tecnociencia es un negocio lucrativo, la educación una mercancía y se requieren trabajadores asalariados para mantener el trono de la burguesía.

En este orden de ideas, se observa una debilidad que resulta en un círculo vicioso: los estudiantes formados no vuelven a su municipio de origen porque no hay empleabilidad, y no cuentan con los recursos o apoyo de las políticas públicas para desarrollar industria o actividades que permitan pensar en desarrollo económico; y, por si esto no bastara, los trabajadores poco cualificados también se ven obligados a vender su fuerza de trabajo a empresas y concesiones fuera del municipio, como ya se ha señalado.

Finalmente, existe un proceso que si buscó la manera de introducir las revoluciones tecnológicas al agro: las modalidades técnicas en procesamiento de lácteos, carnes, frutas y alimentos. Este proceso llevará a la formación del Bachillerato técnico agroindustrial ofrecido por la institución, mediante resolución 001880 de 31 de marzo de 2008.

Las necesidades del agro requieren de la tecnología para su solución. Es simple, y es una realidad imposible de negar. La educación enfocada en el agro podrían aportar elementos a la transformación del campo en una actividad económica más productiva, que favorezca la solución de las necesidades existenciales, de tal manera que se dirija a un desarrollo económico a escala humana.

¹⁸¹ Renán Vega, *Un mundo incierto, un mundo para aprender y enseñar*, Tomo 2, Impresol Ediciones, Bogotá, 2011, pp.247-248

3.2 Desarrollo vial

En capítulos anteriores se hace mención la importancia de la Troncal de Oriente para la economía y el desarrollo de Chocontá, por lo que en este apartado se desarrollará un análisis en torno a las vías internas del municipio, y aquella que conecta con Ubaté.

Frente a la vía que comunica a Chocontá con los municipios de Ubaté y Cucunubá, no es más que una vía de un solo carril, con un ascenso fuerte que la hace favorable a los ciclistas que suelen recorrer esta ruta. La vía es principalmente utilizada por camiones de carga pesada, usualmente papa o ganado, y por el bus que conecta estos municipios. Es importante señalar que la carretera se encuentra en condiciones deplorables, además de encontrarse frecuentemente cerrada en temporada de lluvias por los constantes derrumbes.

En este sentido, cabe señalar que Ubaté y Chocontá comparten relaciones económicas por los constantes cierres que sufre el matadero de Ubaté, por lo que el ganado debe llevarse hasta la planta de sacrificio chocontana, lo que genera un ingreso adicional al municipio, pero a costa de gastos elevados de transporte por el estado de la vía.

Con el plan de desarrollo del año 2009 se buscó modernizar la red vial y centralizar las rutas partiendo de la Autopista Norte, buscando que esta fuera una fuente de turismo y empleo¹⁸². Una de las consecuencias fue la división de la clasificación de los caminos en rutas urbanas y rurales con planes diferenciados, y, desafortunadamente, con resultados desafortunados. Mediante un ejercicio de observación se dio cuenta que el arreglo de calles constaba en el taponamiento de huecos con recebo para la parte urbana, y un arreglo superficial con piedra y arena en las rastras rurales. A pesar de ser un municipio de tendencia agrícola, y el mercado queda en la parte central del pueblo, las vías no dan condiciones de mejoramiento y reducción de tiempos: el capitalismo es tan contradictorio que se autolesiona.

¹⁸² Alcaldía de Chocontá, *Decreto 030 (marzo 25 de 2009)*, [en línea] 2009, [Fecha de consulta: 14 de abril de 2019] Disponible en Internet <<http://cdim.esap.edu.co/BancoMedios/Documentos%20PDF/chocontacundinamarcapotm2009.pdf>>, p.11

Una necesidad económica entonces es esencial: mejorar las vías de comunicación internas en el municipio. No solo es cuestión de facilitar el acceso a los mercados, es una necesidad para mejorar la calidad de vida de los habitantes, en especial de los habitantes rurales. Se hace fundamental buscar estrategias para asegurar el transporte efectivo de las cosechas, y, de la mano, posibilitar la llegada de medios técnicos que permitan el desarrollo del agro.

El tren es uno de los medios de transporte que menor utilización tiene, y que mayores potencialidades brinda al desarrollo municipal. La conexión férrea es tradicionalmente turística, pero también se ha usado para el transporte de cemento por parte del conglomerado Argos. Es posible que la conexión férrea Tunja-Bogotá brinde mayores esperanzas de crecimiento al municipio.

3.3 Casas y habitaciones

Ya se ha señalado que la población chocontana aumentó considerablemente en el periodo de tiempo analizado. Ahora es necesario analizar los efectos de ese crecimiento, de la mano con el traslado de las fuentes de empleo a municipios cercanos, con relación a la habitabilidad municipal.

Para 2005, Chocontá contaba con 4209 viviendas, de las cuales 2387 se ubican en la zona rural, y 1822 en el casco urbano¹⁸³. Cerca del 46% de estas viviendas estaban dotadas de alcantarillado, y el 85% de acceso a agua potable del acueducto¹⁸⁴. Esta situación se explica por la prevalencia de vivienda rural en el municipio, que utiliza el sistema de pozos sépticos para el desagüe de tuberías; pero, por otra parte, el acceso al agua potable es un asunto más delicado, del que pueden derivar dos soluciones: que algunas viviendas de extracto rural realicen captaciones ilegales de agua, valiéndose de una manguera a las fuentes de alineación del acueducto, o bien en los predios donde se establecen los barrios nuevos y

¹⁸³ Departamento Nacional De Estadística, *Boletín Censo General 2005 Perfil Chocontá – Cundinamarca*, DANE, Bogotá, 2006, p.1

¹⁸⁴ *Ibid.*, p.1

viviendas de invasión no se ha adaptado este servicio público. Cualquiera que sea la respuesta a esta solución, se presenta un panorama de crecimiento desbordado y urbanización no planeada en el municipio.

Desde el 2002, mediante el POT se han buscado estrategias para ordenar el crecimiento urbano en el municipio, y que, a pesar de presentarse un patrón histórico ordenado¹⁸⁵, el cambio de siglo trae nuevas necesidades del capital y un aumento poblacional, que coinciden con la expansión urbana en zonas tradicionalmente agrícolas. Ejemplo de este proceso son las crecientes poblacionales en la vereda El Tejar y en el sector conocido como Alto de Aire, con esta última como ruta alterna al municipio de Machetá.

El plan de ordenamiento territorial del 2002 esperaba 3 ejes del crecimiento urbano: la vereda Saucío al sur, los sectores aledaños al Sisga con predominancia de la construcción con fines comerciales, y la consolidación del núcleo urbano del municipio¹⁸⁶. Fue ingenuo pensar por parte de la alcaldía que el crecimiento urbano se iba a consolidar en zonas de valorización creciente, y no en zonas que se seguían considerando rurales a pesar de su cercanía al municipio, y valga señalar que muchas de estas construcciones no contaron con permisos de construcción, a pesar de encontrarse legalizados los derechos de propiedad sobre los lotes.

Dentro de este mismo POT, se planteó la necesidad de dotar los nuevos barrios de escenarios deportivos y recreacionales, pero abrió la puerta a corruptos, que hasta el año 2010 habían dejado una gran cantidad de obras grises en el municipio.

En el periodo 2004-2007 el fuerte de la inversión habitacional se dio en el mejoramiento de condiciones, tales como la prestación del servicio de agua y alcantarillado y mejoramiento

¹⁸⁵Municipio de Chocontá, óp. Cit., 2002, p.7

¹⁸⁶ Ibid., p.7

de la red eléctrica. Se busca mejorar la inversión en programas de viviendas de interés social durante la media duración (entre 4 y 8 años)¹⁸⁷.

Durante el proceso de establecimiento del alcantarillado, se plantea como necesidad canalizar las aguas negras hacia las lagunas de oxidación en vez de permitir su desagüe en el río Bogotá¹⁸⁸. Aunque en un primer momento es una buena idea, y sobre todo necesaria, las lagunas de oxidación no dieron abasto y desbordaron sus aguas hacia el río. Se planteó una solución, pero se abandonó su cuidado y ampliación, hasta el año 2019, en que la CAR y diversas organizaciones hicieron denuncia de las condiciones de la planta de tratamiento de aguas residuales.

A pesar de la búsqueda de fortalecer la vivienda rural, el crecimiento siguió siendo desordenado, y se debe principalmente a la facilidad de adquirir predios en las zonas rurales: existe una relación histórica del hombre chocontano con la tierra, un proceso de subdivisión de tierras en Chocontá desde la parcelación del resguardo indígena desde la República, que se mezcla con la necesidad del campesino de poseer una parcela y lograr la autosuficiencia¹⁸⁹.

Con el POT de 2009, la vivienda de interés social (VIS) se convirtió en el punto clave de las políticas de vivienda en el municipio, tratando de enfrentar problemas como hacinamiento y la poca dotación de las viviendas¹⁹⁰. El proceso para fortalecer las nuevas viviendas requiere, según la planeación, la creación de un banco de tierras municipal, la construcción de viviendas de interés prioritario (VIP) y VIS en zonas aledañas a la urbana

¹⁸⁷ Alcaldía de Chocontá, *Plan de desarrollo. Mesas de trabajo veredal*, [en línea] 2010, [Fecha de consulta: 9 de mayo de 2019] Disponible en internet <[http://cdim.esap.edu.co/BancoMedios/Documentos%20PDF/pd_plan_de_desarrollo_choconta_cundinamarca_2004_2007_mesas_de_trabajo_veredales_\(6_p%C3%A1g_60_kb\).pdf](http://cdim.esap.edu.co/BancoMedios/Documentos%20PDF/pd_plan_de_desarrollo_choconta_cundinamarca_2004_2007_mesas_de_trabajo_veredales_(6_p%C3%A1g_60_kb).pdf)>, p.5

¹⁸⁸ Alcaldía de Chocontá, *Acuerdo 006*, [en línea] 2010, [Fecha de consulta: 9 de mayo de 2019] Disponible en internet <[http://cdim.esap.edu.co/BancoMedios/Documentos%20PDF/pd_plan_de_desarrollo_choconta_cundinamarca_2004_2007_acuerdo_\(59_p%C3%A1g_259_kb\).pdf](http://cdim.esap.edu.co/BancoMedios/Documentos%20PDF/pd_plan_de_desarrollo_choconta_cundinamarca_2004_2007_acuerdo_(59_p%C3%A1g_259_kb).pdf)>

¹⁸⁹ Fals Borda, Óp. Cit. P.67-75

¹⁹⁰ Alcaldía de Chocontá, 2009, óp. Cit., p.8

para su posterior asimilación, y el enfoque de recursos municipales y privados de las cajas de compensación para fomentar la compra de vivienda en el municipio¹⁹¹.

Aunque el acceso a la vivienda es una necesidad de los habitantes, y un derecho constitucional en sí mismo¹⁹², los procedimientos de desarrollo de esta política en Chocontá son tardíos, ya que hasta 2017, 15 familias fueron beneficiarios de la entrega de tierras¹⁹³. Es evidente que este programa, a pesar de las buenas intenciones, no es suficiente para solucionar el problema de concentración de tierras que aqueja al país, así como el difícil acceso a la vivienda urbana y rural, y mucho menos superar la cuestión agraria histórica a la que se ha enfrentado el Estado, pero si marca un intento que puede ser pensando en dos vías: La vivienda VIS y VIP construida en las afueras del municipio para alejar focos de pobreza evidentes de la zona urbana debido a los proyectos turísticos, que se revisaran más adelante; y por otra parte, un intento de organizar el crecimiento urbano desorganizado, buscando la formalización de la vivienda con un sentido de recaudación fiscal.

Los proyectos de vivienda realizados en Chocontá, al ser relacionados con el incremento del valor de la tierra en los municipios que se encuentran desarrollando industria, y que requieren aumento en su mano de obra, brindan una nueva arista a la lectura de la realidad municipal: la llegada masiva de personas en busca de vivienda y habitación al municipio, y son personas que desarrollan sus trabajos en Tocancipá y Gachancipá principalmente.

Este fenómeno, analizado de manera concisa, permite ver que la necesidad de vivienda es más grande que la capacidad de respuesta institucional, por lo que aparecen agentes inmobiliarios de diverso tipo en el Municipio: propietarios de tierra con capacidad de construir casas de varios pisos para ser arrendadas en zonas rurales aledañas al casco urbano, y entidades bancarias que se proyectan construcciones de edificios nunca antes

¹⁹¹ Ibid., pp.15-16

¹⁹² República de Colombia, *Constitución Política de Colombia*, Constitución Política de Colombia, Título II, Capítulo 2, Artículo 51, 1991, En: Constitución Política de Colombia, Panamericana, 2012, p.75

¹⁹³ Agencia Nacional de Tierras, *Agencia de Tierras entregará títulos a campesinos de Cundinamarca, Antioquia y la zona veredal de Putumayo*, [en línea] 2017, [Fecha de consulta: 11 de mayo de 2019] Disponible en internet

<<http://www.agenciadetierras.gov.co/2017/09/12/agencia-de-tierras-entregara-titulos-a-campesinos-de-cundinamarca-antioquia-y-la-zona-veredal-de-putumayo/>>

vistas en el municipio, y que modifican el uso de la tierra y las practicas comunitarias existentes en las veredas donde surgen estos procesos.

De este modo, ocurre un proceso de acumulación de tenencia de la propiedad de la tierra en Chocontá. La misma ha derivado en lotes “de engorde” que no tienen uso productivo durante largos periodos de tiempo, y que derivan en la construcción de viviendas y barrios por parte de agentes privados, que inflan de manera artificial el valor de la tierra en diversas zonas del municipio, causando la migración de quienes habitan estas zonas, bien sea al interior de las veredas, lejanas al casco urbano, lo que implica renunciar a la cercanía de servicios educativos y de salud; o bien buscar oportunidades de adquirir vivienda en lo que se conoce comúnmente como “el pueblo” (la parte central del municipio, y que corresponde a la parte urbana) en pequeñas casas de interés social, renunciando a las prácticas tradicionales de su pasado campesino.

Al romper su vínculo con la tierra, el hombre ya no siembra su alimento, ya no siente algo por su tierra¹⁹⁴ y esta se convertirá en una mercancía más, proyectando el trabajo y la explotación a la que se expone como algo proveniente de su misma naturaleza, ocultando las relaciones sociales contradictorias ocultas en este proceso¹⁹⁵

Importante resulta mencionar que este proceso no es nuevo, y responde a tendencias migratorias ya acentuadas en la década de los 80, pero que rompe los esquemas planteados a finales de los 90. Montañez, al respecto señala que la urbanización en los sectores de la sabana norte, serían urbanizaciones concentradas, y en las regiones Centro, Oriente y Centro-Norte se darían procesos de sub-urbanizaciones¹⁹⁶. Se ha demostrado que los procesos de urbanización en Chocontá han tendido a la ampliación hacia zonas otrora rurales, en especial hacia la zona del valle del Río Bogotá, y en las intermediaciones de viejas zonas de influencia de las curtiembres, en la vereda Chingacío.

¹⁹⁴ John Steinbeck, *Las Uvas de la Ira*, Tusquets Editores, Barcelona, 2010, p.51

¹⁹⁵ Carl Marx, *El Capital. Crítica a la economía política*, Tomo I, Fondo de Cultura Económica, Bogotá, pp.36-37

¹⁹⁶ Montañez, Óp. Cit., p.255

Pero, con el crecimiento de viviendas no viene el desarrollo económico. Chocontá estanca sus actividades económicas y reduce sus oportunidades de empleo al acentuarse su papel como ciudad-dormitorio. Es fundamental reconocer cómo estos procesos han afectado las actividades productivas del municipio, y en qué medida se puede pensar en desarrollo económico.

3.4 Las actividades económicas

Las transformaciones de las actividades económicas en Chocontá se enfrentan, por un lado, ante la posición institucional de promover el municipio como un lugar de actividades agrícolas y turísticas, y por otro, ante una realidad: la tendencia hacia la transformación en una ciudad dormitorio o ciudad de paso. A continuación, se revisará el papel de los fresales y su caída como actividad económica, el desarrollo del sector comercial, y los intentos de consolidación turística.

En primera medida, es importante analizar el tema de los fresales. El cultivo de la fresa se promociona en Chocontá hasta consolidarla como uno de los mayores productores a nivel nacional¹⁹⁷. Como efectos positivos se encuentran la capacidad de vincular una gran cantidad de trabajadores, y acercar al municipio a nuevos mercados; pero ofrece también un desafortunado elemento: al igual que la papa, esta actividad agrícola no requiere mano de obra calificada, y los procesos de tecnificación son aplicados de manera rudimentaria por parte de los mismos empleados.

A este proceso se suma una serie de problemáticas de diverso talante, entre las que se encuentran factores geográficos y factores tecnológicos. La ubicación espacial de Chocontá, con zonas por encima de los 2800 msnm., con un alto nivel de humedad y un clima frío, no es muy saludable para la producción de frutas¹⁹⁸. De este modo, y como menciona en entrevista el señor Briceño:

¹⁹⁷ Calderón, Óp. Cit., p.10

¹⁹⁸ Álvaro Briceño, Óp. Cit.

Hay otra cosa que afecta aquí la producción de la fresa, es el clima, que aquí el clima es muy alto entonces la humedad es mucha y mucho problema de enfermedades de mosquito, eso ha ido que la gente se vaya para otras zonas más bajas, que haya menos humedad, para que haya mejor producción, porque acá hay un problema y es que por ejemplo, los 4-5 meses de invierno no hay producción de fresa porque todas se dañan, y de pronto llegó la producción de ahorita “pa'lante” pero ya se pone barata porque llegó todo al tiempo, porque las mismas matas se encargan de programarse, el invierno mismo los programa, entonces usted las mantiene bonitas.¹⁹⁹

De este modo, se puede observar de manera concisa la problemática. A diferencia de las papas, la fresa es más susceptible a enfermedades, plagas, y el mismo clima, por lo que su cosecha solo se obtiene en periodos determinados del año (temporadas de menores precipitaciones) que terminan por saturar la oferta y reducir los precios del producto.

Al darse este fenómeno, que se suma al uso de semillas de mala calidad, el campesino abandona este cultivo y retorna a una fuente que le brinda mayor seguridad: la papa. En Chocontá el cultivo de fresa requiere grandes cantidades de tierra e inversión para ser rentable, así como una inversión técnica y tecnológica considerable.

Por otra parte, el costo comercial de la fresa ha mantenido una tendencia que, a primera vista parece al alza (ver Ilustración 13), pero al revisar con mayor detenimiento, y teniendo en cuenta la tendencia inflacionaria de la economía nacional, los cambios no son significativos.

Al respecto, la Universidad Nacional sustenta esta afirmación, ya que mediante una encuesta realizada evidencia el abandono de estos cultivos en favor de la ganadería, debido

¹⁹⁹ Ibid.

a los ya mencionados precios, y a “la cercanía de los centros de consumo con los de producción”²⁰⁰

Así, resulta pertinente analizar las perspectivas comerciales del municipio. En este sentido las zonas comerciales tradicionales del municipio de Chocontá son 3: El parque principal, la plaza de mercado, y la carrera 5, que conecta a los otros dos lugares. En la década del 2000 el comercio de ganado se traslada a las afueras del municipio, en la vía a Ubaté.

La zona del parque, como en la mayoría de los pueblos coloniales, era la zona de funcionamiento del mercado, hasta bien entrado el siglo XX, cuando la plaza es trasladada a la actual zona del polideportivo, y en 1983 a su ubicación actual, frente al estadio municipal por el alcalde Marco Tulio Álvarez²⁰¹. Al final de la década del 2000 se concentran en el Parque Principal la iglesia, la Alcaldía, y la cárcel, que corresponden al centro administrativos municipales, y en términos comerciales el Centro Comercial Molino del Parque, el Banco de Bogotá, almacenes de ropa y variedades, destacándose el de don Esaú por su larga duración, y algunos bares y casinos. También fue el punto de salida de las busetas intermunicipales hacia Villapinzón, Bogotá, Suesca, Sesquilé, y las veredas aledañas al Sisga.

La carrera 5 acumula la mayor cantidad de actividades comerciales, destacándose venta de ropa, variedades, supermercados, tiendas, panaderías y restaurantes. Es clave señalar que esto se debe a ser la ruta de entrada principal al municipio desde la Autopista Norte, y de ser la ruta de salida por los servicios de transporte público. Los fines de semana se observa la mayor actividad comercial debido a la llegada de campesinos al casco urbano, quienes en gran medida asisten a la iglesia, hacer mercado y consumir licor en los diferentes establecimientos para tal fin. La mayoría de estas tiendas no solo ofrecen venta de cerveza

²⁰⁰ Agencia de Noticias UN, Bajos precios motivan migración de cultivadores de fresa a la ganadería, Unimedios UN El Tiempo [en línea] Abril 12 de 2016 [Fecha de consulta: 19 de enero de 2019] Disponible en Internet < <https://agenciadenoticias.unal.edu.co/detalle/articulo/bajos-precios-motivan-migracion-de-cultivadores-de-fresa-a-la-ganaderia.html>>

²⁰¹ Carlos Julio González, *Alcaldes Chocontanos 1810-2016*, E Creativos Ltda., Chocontá, 2016, p.2

y licores, también de variedad de productos agrícolas y de la canasta básica en general, para concentrar el consumo en un solo lugar, y que solo baste dar dos pasos a la calle para tomar transporte hacia las veredas.

La plaza de mercado tiene dos días de funcionamiento, principalmente: los jueves, que es el día de mercado de la papa, donde los cultivadores traen la cosecha para su venta; y los sábados, día en que se realiza la venta de mercado general. Debido a estas dinámicas, se han establecido tiendas y cafeterías en los alrededores de la plaza, que, cabe recordar, se encuentra cerca de los dos colegios principales del municipio.

Es muy importante señalar que existe en Chocontá una descentralización de las actividades comerciales, y que deben ser analizadas desde dos lugares: el corredor de la Autopista Norte, y de la mano al proceso de sub-urbanización.

Así, en el caso de la sub-urbanizaciones en veredas de Chocontá, tiende a acentuarse la existencia de tiendas que satisfacen las necesidades de los habitantes locales. Compran alimentos e implementos del hogar en los supermercados en el municipio, o a distribuidores que llevaban los productos directamente a las veredas, vendiendo mediante créditos. En las tiendas se revendían estos productos a un precio un poco más alto que en el casco urbano, pero evitando la molestia de tomar transporte público dos veces, y cargar hasta sus hogares, desde la autopista, sus compras.

Al ser una política municipal el desarrollo del turismo, los paradores sobre la autopista tomarán fuerza como escenario de las comidas típicas municipales, dándose un traslado de los restaurantes tradicionales sobre la carrera 5 hacia la salida del casco urbano, al suroccidente del municipio. Hacia el año 1999 se consolida la zona comercial de paraderos en el sector conocido como La Veracruz, frente al cementerio municipal. La concentración se puede entender principalmente por la existencia de una gasolinera en este sector, y

porque muchos visitantes a este municipio son descendientes de chocontanos, por lo que la visita al municipio se realiza dentro del fervor religioso típico de la región.

Bien entrada la década del 2000, los paraderos se extienden más al sur, debido a la construcción de una nueva gasolinera, y aprovechando el uso del suelo suministrado por el POT, que determinaba esta zona como uso comercial, resultando entonces una reducción en impuestos.

El crecimiento de esta actividad económica va de la mano con el turismo. El Turismo en Chocontá se enfoca principalmente en sus elementos arquitectónicos como la Iglesia, el Consejo Municipal y la Casa de la Cultura; y en el aprovechamiento de aguas termales en la vía que conduce a Machetá. También destacan obras de infraestructura como la Represa del Sisga y las Antenas de Telecom.

A pesar del establecimiento de rutas y proyectos turísticos, Chocontá no destaca como uno de los principales destinos turísticos en la región, y se debe, en gran medida al desconocimiento histórico y geográfico del territorio, que referencia los termales como parte del municipio de Machetá, por citar un ejemplo. Por otra parte, es importante reconocer que las condiciones climáticas tampoco favorecen actividades recreacionales como piscinas y balnearios (hay que recordar que la temperatura promedio de Chocontá es inferior a los 15°C y la zona de los termales se encuentra en una trampa de vientos).

Así, ha sido una tendencia dentro de los planes de ordenamiento en el municipio ignorar un factor clave que aquí ya se ha mencionado: la construcción de vías de comunicación alternas, que son mucho más rápidas que la troncal de Oriente: la troncal Central, finalizada en los años 80 y la troncal del Magdalena Medio, finalizada a mediados de los 90.

En este sentido, Rivera afirma que:

La existencia o no de infraestructuras tiene la capacidad de jalonar cambios, bien sea porque intensifican la actividad en ciertos lugares, o porque la debilitan y que la existencia o no de vías de comunicación, está movida frecuentemente por la lógica económica, es decir, por el interés que cobra cierto bien o producto natural o manufacturado, en determinados momentos de la historia y bajo la lógica de la acumulación del capital.²⁰²

El desarrollo de estas vías de comunicación no solo reducen los tiempos de transporte entre Bogotá y el nodo comercial de Bucaramanga, también aíslan a los municipios que existen sobre la vía antigua (la Autopista Norte) de los nuevos procesos económicos que buscan jalonar el desarrollo del país, que en este caso es la explotación de materias primas con poco valor agregado²⁰³.

Chocontá entonces pierde importancia como paradero obligado en la ruta Bogotá-Bucaramanga, y con ello se enfrenta a la modificación de rutas de carga de mercancía y pasajeros que se dirigen al nororiente de Colombia. Sin estos viajeros frecuentes difícilmente existen posibilidades de fortalecer a al municipio como epicentro turístico.

Ahora bien, el crecimiento poblacional, y la consolidación como ciudad-dormitorio no ayudan a que Chocontá se establezca como un eje turístico. Municipios como Suesca han enfocado su economía al turismo, atrayendo visitantes con atracciones extremas y desarrollando ecoturismo²⁰⁴. Chocontá, dentro de sus distintos planes de ordenamiento territorial, no ha dado una ruta de acción clara para consolidar el municipio como una “capital turística”, ni ha evidenciado mayores esfuerzos en este sentido.

²⁰² Rivera, Óp. Cit., p.35

²⁰³ Ibid., p.69

²⁰⁴ Baquianos, *¿Qué hacer en Suesca?*, [en línea] 2019, [Fecha de consulta: 11 de mayo de 2019] Disponible en internet < <http://www.guiasybaquianos.com/blog/suesca-como-llegar>>

La construcción de un municipio turísticamente atractivo va más allá de desarrollar promoción en torno a una serie de atractivos: requiere infraestructura y una claridad de conceptos y objetivos que aun no se definen para el caso puntual de Chocontá

Queda entonces, el panorama de una nueva década del siglo XXI en el que las curtiembres y los fresales han abandonado lentamente al municipio. El gran capital ha penetrado en los más íntimos rincones hábitat chocontano, y el fetiche de la mercancía alcanzó hasta lo más sagrado que la historia nos ha entregado: nuestras propias vidas.

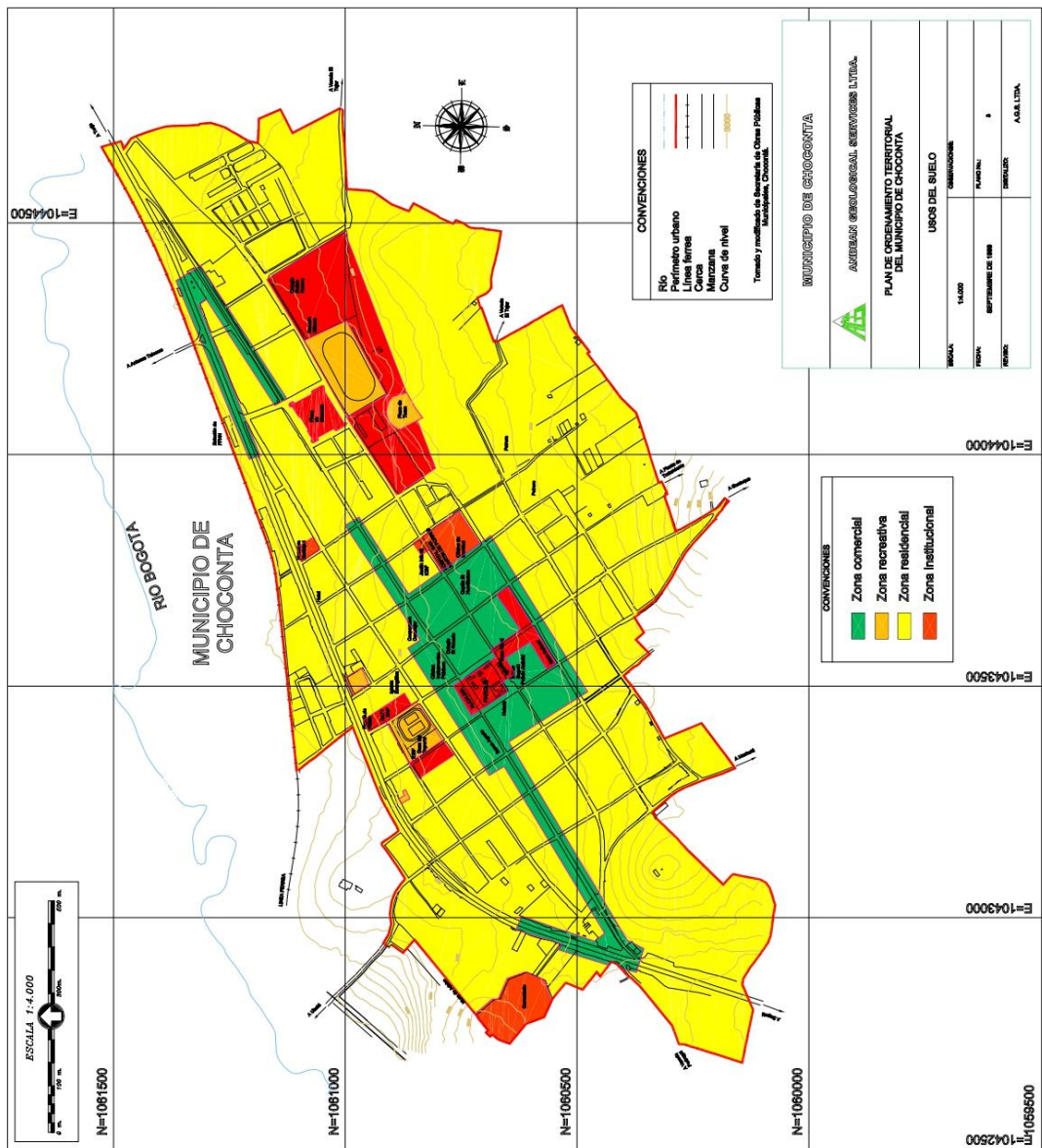


Ilustración 12. Uso del suelo urbano en Chocontá. Tomado en Andean Geological Service Ltda, *Usos del suelo, AGS LTDA.*, Chocontá, 1999

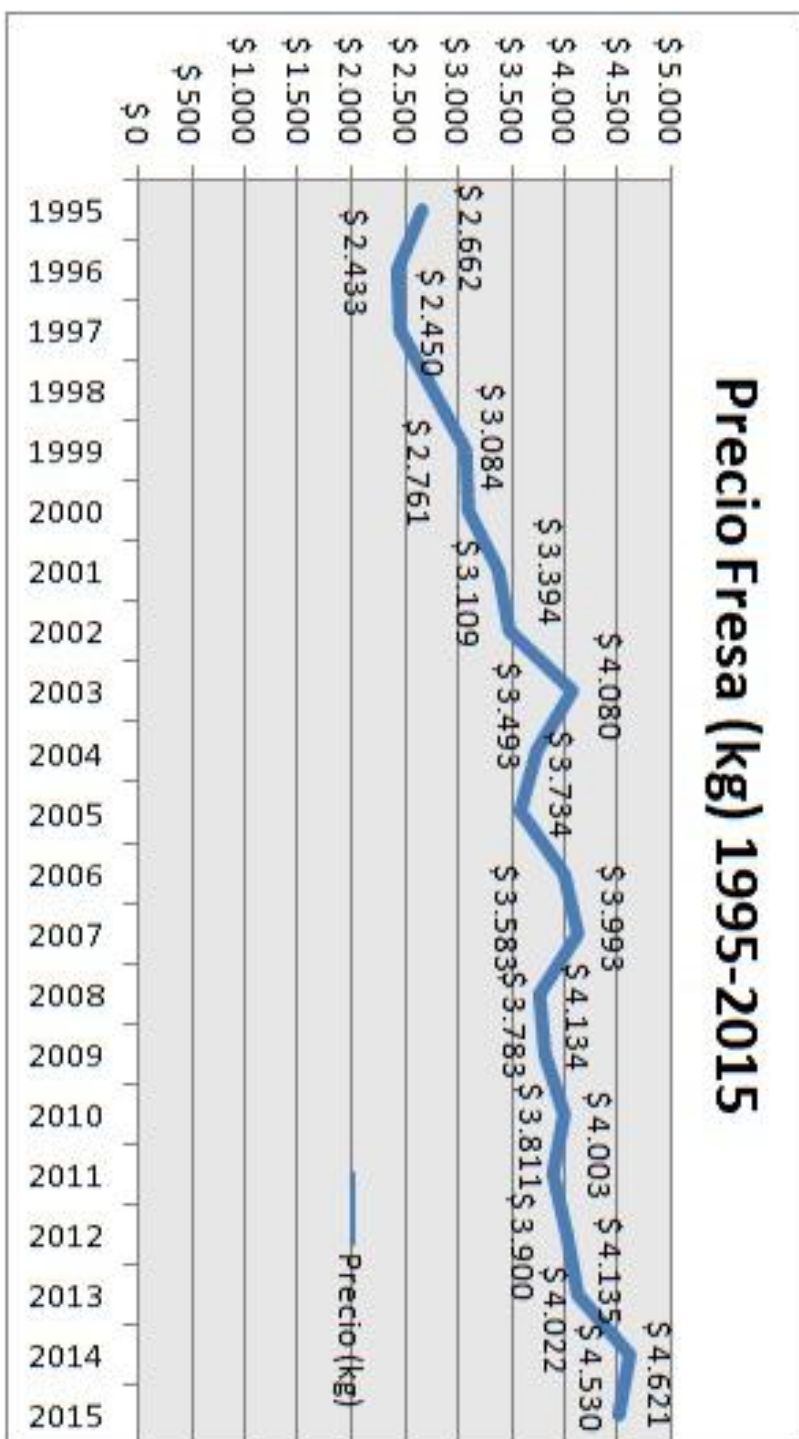


Ilustración 13. Precio promedio de la fresa (Kg) 1995-2015. Tomado en Corabastos, *Precio promedio anual por producto*, [En Línea], 2019, [Revisado el 31 de mayo de 2019], Disponible en internet

<<https://www.corabastos.com.co/sitio/historicoApp2/reportes/prueba.php>>

YA RECORRIDO CHOCONTÁ ¿QUÉ QUEDA POR DECIR?

A modo de conclusión

¿Qué ha ocurrido en tantos años?

El municipio de Chocontá sufrió transformaciones importantes desde la década de los 50 hasta la actualidad. Dichas transformaciones van de la mano con el avance del capital en el agro colombiano, y en todas las esferas de la vida cotidiana de los habitantes de la nación. En Chocontá lo vemos reflejado a partir de los cambios en los sistemas de contratación y pago por parte de los campesinos, así como en el nacimiento y muerte de los proyectos industriales. Todo condujo a un fuerte proceso de proletarización de los trabajadores chocontanos.

El papel de la mujer en las transformaciones económicas del municipio es sumamente relevante, y permite dar cuenta de que su rol en el ámbito laboral se ha modificado, desde el trabajo no remunerado y remunerado (servicio doméstico) en el hogar, hasta integrarse a los procesos de tecnificación e industrialización en municipios vecinos.

La inclusión de la mujer en el régimen asalariado deriva en transformaciones de prácticas tradicionales, de orden económico y social. El empoderamiento de la mujer en el ámbito laboral la ratifica como ser humano, igualándola en condiciones con el hombre y superando esa idea arcaica que habla de su papel exclusivo en el hogar; pero, por otra parte, demuestra que el capitalismo requiere para su expansión tocar a cada persona posible, haciéndola parte del sistema productivo y alienándola, extrayendo todo lo que le fuese necesario, y alejándola cada vez más de su producción y del ideal de la autosostenibilidad.

Es importante acotar que el trabajo femenino fue, y sigue siendo víctima de un escenario de explotación en razón al género. La brecha salarial entre hombres y mujeres es una realidad en los trabajos agrícolas, y aunque se han abierto nuevas oportunidades mediante la ampliación de oferta académica y laboral, el camino para lograr la igualdad es largo, y

requiere ante todo cambios culturales y en modificaciones sustanciales en las relaciones machistas que aun imperan en la región.

En Chocontá han surgido nuevos proyectos económicos de carácter agrícola, como la fresa, que durante la anterior década consolidó al municipio como el máximo productor nacional, pero debido a diversos factores no pudo sostenerse, y los intentos de desarrollo turístico, que no han tenido suficiente empuje por parte de las administraciones locales.

El Estado, frente a las debilidades agrarias en el municipio, se ha manifestado mediante programas incompletos, que solo han ahondado la crisis agraria que vive la ruralidad colombiana. Y cuando el pueblo reclama por su dignidad, la respuesta es enviar al ESMAD para callar la rabia de miles de campesinos colombianos, así como ocurrió en el paro agrario de 2011.

Por otra parte, se da cuenta de cómo el crecimiento industrial en Tocancipá y Gachancipá lleva al municipio a transformarse en una ciudad dormitorio, donde muchos de los habitantes trabajan en la zona industrial o agroindustrial de estos municipios, y permanecen en el municipio solamente para sus descansos. Debido a este mismo fenómeno, la educación en el municipio se ha enfocado en la educación técnica, pero presenta una debilidad, ya que muchos de los egresados no regresan al municipio, o bien enfocan su educación superior en otras áreas del conocimiento, por lo que esta inversión no se ve reflejada en el bienestar municipal.

En este orden de ideas, las vías de comunicación han jugado un papel fundamental a la hora de conectar dicha zona industrial con Chocontá. La Troncal de Oriente permite llegar a los puestos de trabajo en aproximadamente 45 minutos. El mismo tiempo que tarda en Bogotá un Transmilenio desde el Portal Tunal hasta la Calle 72 (con mucha suerte).

Los ideales de la política tradicional en Chocontá han llevado a considerar al turismo como la clave del desarrollo económico municipal, pero se han ignorado factores fundamentales

como la existencia de corredores viales alternos que reducen el flujo de personas hacia el nororiente del país por la Troncal 55, y que, al reducir tiempos y espacios como premisa capitalista, busquen escenarios de dispersión más alejados de la capital, o al menos, del mismo altiplano que deben recorrer diariamente hacia sus trabajos.

Con la llegada de nueva población surge la necesidad de vivienda, y con ella nuevamente el influjo del gran capital bancario se extiende: las construcciones de apartamentos y zonas residenciales que rompen tradiciones y prácticas culturales arraigadas en el municipio, modificando el uso del suelo y las relaciones sociales entre los campesinos de la región.

Este fenómeno se hace interesante y preocupante en partes iguales: a futuro estas construcciones aumentarán el valor de la tierra en el municipio, y con ella el aumento de los servicios públicos e impuestos. Muchas de las familias que han habitado estas zonas se verán forzados a migrar, lo que amenaza en aumentar los niveles de pobreza y de hacinamiento en el casco urbano, o bien la utilización de zonas fértiles para la construcción de vivienda. En este orden de ideas, los especuladores de tierras podrían empezar a acaparar tierras con fines económicos: “engordar” el precio de la tierra, y cuando la inflación y la presión demográfica exijan un crecimiento del área urbana, se venderán a firmas constructoras para el desarrollo de proyectos inmobiliarios.

Así, se puede comprobar la hipótesis con la que inicia esta investigación, y es que las transformaciones en las vías de comunicación, y el gran desarrollo industrial en el eje Gachancipá-Tocancipá inciden en el estancamiento económico del municipio, pero se debe añadir su situación política, al ser separada de la región sabana de Bogotá en el año 1994 con la creación de la provincia de los Almeidas.

¿Y qué sigue ahora?

La situación chocontana solo es el reflejo de los vicios del capitalismo en el agro colombiano: desposesión, proletarización, pobreza y acumulación en manos de los más ricos. Pero la esperanza aún vive, y las posibilidades de construir un mejor futuro son siempre latentes.

Se requiere la acción mancomunada de todos los actores que representan la municipalidad: gobernantes, hacendados y trabajadores. Pero la experiencia histórica ha demostrado que los caminos para el desarrollo de una clase social siempre entrarán en conflicto con los de otra.

El pueblo requiere unirse y luchar por el cumplimiento y la satisfacción de sus necesidades, por lo que se hace necesario pensar en el renacimiento de las cooperativas y el fortalecimiento de las juntas de acción comunal con las que experimentó Saucío en los tiempos de Fals Borda. Pero ante todo se deben fortalecer los lazos y el tejido humano que constituye una comunidad, y al que tanto ha intentado desgarrar el gran capital.

Se hace necesario cambiar el papel que ha jugado la clase política tradicional, y pensar que la democracia solo puede ser efectiva en tanto haya un ejercicio reflexivo y crítico por parte de los votantes: Se hace impensable que las mismas familias dominen los hilos del futuro de Chocontá desde hace tanto tiempo.

Por otra parte, se requiere una política de tierras que favorezca el uso agrícola de predios agrícolas que no generen beneficios productivos al municipio. Un dicho popular reza que “la tierra es de quien la trabaja” y es una necesidad fundamental garantizar alimento y trabajo a las muchas familias en condición de pobreza en Chocontá.

Así, “De curtiembres a fresales” muestra los intentos de trascender de la economía de la papa a otro tipo de cultivos o desarrollo industrial, pero como una mala planeación y una serie de malas prácticas de carácter político llevan a su fracaso y posterior abandono. Aunque la fresa aun es una importante fuente de empleo en el municipio, ya no es lo que pudo ser, y se conforma con ser solo una actividad económica más.

Pero, ante todo, es clave llevar las acciones hasta el final. Los planes económicos necesitan asumir riesgos para obtener resultados. No se pueden abandonar proyectos a medias solo porque un año no generó los resultados esperados.

Dos ideas finales

Para el lector descuidado, todas estas problemáticas dan cuenta de situaciones a las que se enfrenta Colombia. Chocontá funciona como crisol de problemas esenciales en la historia del país, como la lucha por la tierra o la inestabilidad de políticas económicas. A veces es necesario leer entre pequeñas líneas para comprender un problema de monstruosas magnitudes.

Finalmente, este documento no puede cerrar sin recordar a una de las tantas víctimas de la violencia, el profesor Darío Betancourt, quien fue encontrado torturado y muerto en Chocontá. La lucha por la construcción de la verdad, que lleve a un mejor país no puede costar una sola vida más.

ANEXOS

ENTREVISTA #1

Entrevista A Carlos Julio González

24 de abril del 2018 Chocontá

Javier Briceño: Listo, entonces decimos que estamos a 24 de abril del 2018, siendo las 3:00 de la tarde me encuentro con el profesor Carlos Julio González, nacido en Chocontá, licenciado en física y matemáticas, especialista en gerencia educativa de la Universidad Libre. El profesor durante varios años ha desempeñado el papel de historiador del municipio de Chocontá, con algunos de sus libros como lo son: "Y del recuerdo qué, historias fabulosas y de mi pueblo", que es una recopilación de relatos, y otro de sus libros que se llama "Usos, costumbres y tradiciones en la historia de Chocontá, 500 años".

Profesor, buenas tardes, ¿cómo se encuentra usted?

Carlos Julio: Si, buenas tardes

J: Bien profe, vamos simplemente a hacer alguna serie de preguntas que me gustaría conocer la respuesta sobre la investigación que usted ha hecho entorno a la historia de Chocontá, y en primera medida es revisando su libro "Y del recuerdo que", ahí aparece una compilación de la historia oral, principalmente parecen ser relatos transmitidos de voz a voz, y recuerdos y memorias tuyas, si las podríamos poner en esos términos. Profesor, ¿Qué facilidades y qué dificultades se le han propuesto la recopilación de la historia municipal?

CJ: Bueno, toco el punto principalmente cuando uno hace investigación siempre se encuentra con, lógicamente dificultades, pero también hay cosas favorables, positivas. Este tipo de investigación histórica proviene a raíz de una especialización que hice en Gerencia Educativa y de ahí aparece la investigación histórica de los "Usos, costumbres y tradiciones en la historia de Chocontá, 500 años" que es un libro, que, pues fue fruto de esa investigación. Bueno, uno dice como investigador histórico, a veces se dice que nace o se hace, es posible que nazca uno con el gen de ser historiador, de tener esa margen de organización dentro de la misma familia. Mi señor padre era una persona que recopilaba

mucha versión oral a través de los abuelos, mi señora madre también, entonces esto como que proviene de familia el querer uno hacer historia; y esa sería una, la otra pues la de hacerse, hacerse a través de los procesos que uno realiza como educador, en el caso mío; y también por la necesidad de que el municipio carecía de material histórico. He conocido, o conocí dos historiadores grandes en Chocontá que eran miembros de la Academia de Historia Colombia y de Cundinamarca: el Doctor Rafael y Miguel Bernal Medina, y a ellos, pienso, sé también un poquitico que está inquietud que yo he venido teniendo ya tiempo atrás, porque ellos como fundadores de la Casa de la Cultura en el año 1970, recopilan material histórico y crean en esta Casa de la Cultura el centro de historia, que desafortunadamente desapareció, y estoy tratando de volverlo a recuperar, que la casa de la cultura bien he sabido, tiene más de seis escuelas de formación, pero entre ellas diría que está haciendo falta la del Centro Histórico, incluyendo la del Centro de Memoria Histórica y el Centro de Historia, que son tres cosas diferentes. Centro Histórico, pues prácticamente es la parte física, la ubicación arquitectónica de todo nuestro patrimonio cultural e histórico que tenemos; el Centro de Historia viene a ser el sitio donde las personas nos podemos reunir para crear y hacer historia, y el otro, tercero que le dije...

J: El Centro de Memoria Histórica

CJ: El Centro de Memoria Histórica, que tiene que ver también mucho con los dos anteriores. Ahorita el Ministerio de Cultura está recalcando mucho en que se hagan centros de memoria histórica, principalmente por el problema del conflicto que tenemos aquí en Colombia y el proceso que se lleva hacia la paz. Entonces recopilamos estos aspectos y yo diría que me nace comenzar a recuperar historia en Chocontá, porque no la había, ya afortunadamente tengo mucho material, pero se necesita mucho, más porque investigar historia, uno nunca termina de investigar historia; además de eso hay una frase que los grandes pensadores la dicen mucho, y en este momento se está también tocando bastante que es que "El que no conozca la historia, está sometido a repetir los errores, convertirla en una comedia y más adelante en una tragedia". Eso es lo que nos sucede a nosotros los Colombianos, y de pronto a los Latinoamericanos, por ejemplo, el libro este "Venas abiertas de Latinoamérica" del escritor uruguayo, no recuerdo...

J: Eduardo Galeano...

CJ: ¿cómo?

J: Eduardo Galeano

CJ: Eduardo Galeano, exactamente. Él dice algo muy real, que nosotros estamos empapados, los Latinoamericanos, estamos empapados en sangre, porque si hacemos historia, si investigamos historia, todo lo que hemos conocido es guerras, a través de guerras se llevan los procesos y más en nuestro país Colombia, y ya llevamos casi tres siglos de guerras, diría yo que mucho más, porque las guerras comienzan a través de la organización indígena, esa época de la precolombina, por allá en el 1470, por ejemplo en Chocontá. Chocontá fue sede de Troya de los Chibchas, ¿Por qué razón? ¿Por qué la catalogaron Troya de los Chibchas? Porque era el sitio especial donde venían a pelearse los Saques y los Sipas, y para ellos Chocontá era como un centro bélico, por eso la han llamado Troya de los Chibchas, de ahí aparece históricamente la gran batalla que la historia los reconoce muy bien, que es la Batalla de las Vueltas, donde mueren muchos indígenas, se sella, se hace una tregua de paz y unos veinte años adelante llegan los españoles a conquistarnos...

J: Por supuesto

CJ: ...a través de guerras

J: Por supuesto, le doy toda la razón en cuanto 1524, si mal no estoy.

CJ: 1522.

J: 22, sí señor. Juan Friede, historiador es el que da muy buena cuenta de este proceso, que fue el que facilitó en últimas el proceso de conquista de este territorio, ya que, al estar los habitantes aborígenes de este territorio en paz, dejaron simplemente pasar a los colonos españoles. Pero, volvamos un poco a su actividad como historiador. Menciona que no había una historia de Chocontá, a lo cual yo le doy toda la razón, ya que haciendo una revisión bibliográfica amplía el tema, uno no puede encontrar más allá de lo que realizó el afamado Orlando Fals Borda en la vereda de Saucío, en los años sesenta su investigación que fue previa a la conformación de la IAP. ¿Qué fuentes entonces utiliza usted dentro de las investigaciones que ha realizado en este tiempo?

CJ: Bueno, inicialmente uno utiliza las primeras fuentes que son los libros, reubicados en bibliotecas, las bibliografías que uno pueda tener acerca de historiadores que ha tenido

Chocontá, porque si los ha habido en 1924, aproximadamente, hubo un historiador que se llamó Roberto González que escribió una gran monografía de Chocontá y se llama "Historia municipal de Chocontá", donde aparece prácticamente toda la recopilación histórica de los indígenas, la independencia, la colonia y la independencia. Aparecen las fuentes primarias de los historiadores Rafael Bernal Medina con boletines informativos que sacaban, que los tengo yo también en mi poder, aparece el gran libro campesino de Los Andes con el escritor Orlando Fals Borda donde le dedica un primer capítulo exclusivamente a historia, historia de Chocontá. En ese primer capítulo él habla mucho sobre las sunnas y la organización indígena porque el tema de él en ese momento era organizar los campesinos a través de la sociología que se llamó más adelante rural, y ahí aparece él como padre de la sociología rural. Tenemos también fuentes primarias como por ejemplo las enciclopedias, algunas que, pues no tratan mucho sobre la historia de Chocontá, pero si lo hace de una manera muy general cuando usted menciona en este momento al padre Freyre con El Carnero, ahí habla mucho sobre la historia de nuestra provincia, no netamente Chocontá, sino de la provincia, el territorio cundiboyacense, y unas segundas fuentes que son las más importantes para mí, que es la versión oral, la de los campesinos, la de los ancianos, la de las personas que han conocido historias un poquitico de más edad de la que yo tengo, la versión oral que manifestaba mi señor padre, que él era una persona muy conocedora de historia porque oriundo de Guatavita, mi señor madre ya era oriunda de acá de Chocontá, entonces ellos conocían muchas historias, historias que se están perdiendo, y eso es lo que hay que tratar de recuperar. Casualmente en este libro que se habla "Del recuerdo que", aquí hay mucha versión oral, trataba, a través de, principalmente los campesinos, ¿no? Por ejemplo si aquí abrimos al azar aquí en la página 42 y aparece comerciante a los cinco años, esta versión la toqué de mi señor padre, que él a la edad de cinco años ya comerciaba con sus hermanos las onces, meriendas, en riales y bueno, son párrafos escritos a manera de cuartilla, pero que dejan mucho significado, inclusive este libro fue tomado en el Rufino Cuervo en el año 2009, 2010 más o menos, fue tomado como emblema para clases magistrales en español.

J: Yo vi clases con este libro. Tuve la fortuna de conocerlo y fue un poco antes, yo este libro lo conocí en el año, no recuerdo si fue 2007 o 2008, en la clase de español, fue cuando comenzamos a trabajar en el...

CJ: En el Rufino Cuervo

J: En el Rufino Cuervo, si señor

CJ: Con la profesora Jazmine Hernández

J: Jasmín Hernández

CJ: Ella era muy... me patrocinaba mucho material que yo tengo, ¿no?

J: Si, ella era una excelente profesora, por cierto. Este libro lo compré precisamente para estas fechas, cuando todavía estaba cursando el tercer año de bachillerato, si mal no estoy. Bueno profe, retomando un poco ya la cuestión de historia que podríamos denominar reciente del municipio. La economía Chocontana ha sufrido modificaciones circunstanciales amplias y visibles en cuanto su conformación, apareció industria en un momento y se desapareció, llegaron cultivos de tinte exportador y también se fueron para el piso y ahorita están retomando un poco. Ha habido un cultivo que ha sido histórico que ha sido la papa que se ha mantenido como clave del sostenimiento campesino durante los, podríamos decir, más de 70 u 80 años, que ha sido el cultivo principal del municipio.

CJ: La iomba le decían los indígenas

J: Exactamente. En cuanto a la economía, ¿usted cuál considera que ha sido el principal cambio que ha acontecido en el municipio en este transcurso de los últimos 50, 60 años?

CJ: Bueno, yo los trato de dividir en factores correlacionados con caracterización a través de las épocas. Por ejemplo, en la época precolombina, usted bien lo dice, predominaba mucho la papa que se llamaba "la iomba", cultivada por los indígenas, traída del Perú, o sea no es Colombiana, es muy peruana; ellos cultivaban la papa pero a la vez de eso cultivaban mucho el maíz, el maíz era tal vez el grano emblemático de ellos, inclusive lo tenían como un elemento muy sagrado, de ahí aparece el envuelto que lo llaman ellos "los bollos", aparece la chicha que también era una bebida muy sagrada para ellos, tomada únicamente en rituales y cuando iban a las guerras. Y hay un producto que está desapareciendo de la época de ellos que se llama "el piquete", ¿qué es el piquete? El piquete es lo que llaman ahora un cocido boyacense, desafortunadamente los boyacenses tenemos mucha

compaginación con los cundinamarqueses por este sector y ellos han tratado como de usurpar ese plato, pero ese plato es netamente de esta región, nuestro. Ese piquete es un complemento de la ibia, la ruba, el nabo, los cubios, la papa o la iomba, el maíz, el bollo envuelto y le agregaban algo de carne, pero era una carne especial, que era la carne del venado, que no la comían todos. Se dice históricamente que el venado era tomado únicamente y se cazaba y lo comían exclusivamente los caciques, de esa época, entonces ese plato se está perdiendo, y pienso yo que se debe recuperar porque es un plato típico nuestro, ojalá no sea transgénico sino sea netamente producto biológico, ojalá. Bueno, después aparece ya la época del descubrimiento de la conquista pues llegan los españoles y nos traen el trigo, nos traen lógicamente los animales domésticos, pero el trigo es emblema para Chocontá porque el trigo lo traen los españoles y se queda en Chocontá, muy emblemático porque Chocontá llegó a tener unos tres molinos de trigo donde se exportaba, inclusive se llevaba hacia la costa atlántica y de ahí se llevaba hasta Europa, ese es el trigo. Complemento del trigo la cebada, la avena, aquí en Chocontá hubo una fábrica de avena, pero productos que han desaparecido también, están desapareciendo, y usted ya lo debe saber porque una de esas causas es la famosa apertura económica que trae el presidente Gaviria en el año noventa creo que es...

J: Sí, noventa

CJ: Entonces comienzan a desaparecer todo el cultivo del trigo, de la cebada, porque ya ha sido importado, inclusive aquí en Chocontá ya tenemos alimentos transgénicos de trigo y de maíz vendidos en los almacenes, es triste porque ya prácticamente son artículos que se hacen es en laboratorio, son muy cancerígenos y malos para la salud.

J: Sí, tiene toda la razón.

CJ: De esas artículos o productos prácticamente no nos queda nada, y ya en la actualidad pues está tratando muy claramente lo está diciendo, cultivar a muy escasos reinó la papa, la fresa se está tratando de cultivar pero no es la fresa que debería ser como la que decía Orlando Fals Borda en sus recorridos hacia Europa, hacia Estados Unidos estudiando, él fue el que trajo, según versiones dichas ya por él, él trajo la semilla de la fresa de Estados Unidos y la implantó aquí en Chocontá prácticamente en Saucío, pero esa semilla de la fresa es una semilla muy pequeña, o sea es una fresa que llaman fresa pequeña-enana, que

es la verdadera fresa, porque la de ahora es un complemento ya de solo elemento químico para poderla engrosar...

J: Inflarla, si

CJ: Obviamente ya son fresas grandes que no tienen ni siquiera sabor.

J: Eso es verdad. Haciendo dos pequeños complementos, los cultivos de trigo y de cebada comienzan a desaparecer un poco antes de la apertura económica. Bavaria, antes llamada La Cervecería Leona, dentro de sus requerimientos pues necesita la cebada para la producción cervecera, ellos para reducir costos consideran más barato contratar, o comprar el producto extranjero por lo que en el marco de la alianza para el progreso comienza a debilitarse el cultivo de estos alimentos locales así como comienza a desarrollarse la dependencia alimentaria en Colombia que hasta los años setenta Colombia era un país 100% independiente de alimentos, de aquí para adelante más o menos entre el 20% y 30% de lo que comemos es producto nacional.

CJ: Lo dice Orlando Fals Borda muy claro, si nosotros no nos desligamos de ese colonialismo europeo y americano vamos a seguir siendo los esclavos de ellos, toda una vida, y nunca será cultivado y producido el campo porque ya está desapareciendo también, el campo.

J: Es cierto. La cuestión de la ruralidad se ha ido... Es que es curioso ver un proceso de retraimiento, si podríamos dar ese término a la agricultura local porque se ha optado, por un lado tenemos la locomotora minera que ha sido muy impulsada por los últimos 16 años de gobiernos presidenciales y tenemos, por otro, lado la búsqueda de mejores oportunidades dentro del mismo agro, entonces vemos muchos casos que la familia completa se dedica a trabajar en las flores, en los municipios de Gachancipá y Tocancipá consolidando también parte de esa agricultura capitalista de ese eje industrial, que es también problemático ese problema y hacia allá va la siguiente pregunta: Dentro del desarrollo de lo que podríamos denominar industria en Chocontá que destacamos el papel de los cueros que desde los años sesenta tuvieron un auge importante, destacamos el papel posterior de la agroindustria capitalista, con el caso de los cultivos de flores que también fueron cortos pero tuvieron una gran aceptación laboral, y por otra parte la llegada de la industria más..., podríamos decir, tecnificada con las fábricas de costales, de tejido industrial que se ubican todas en el marco

de la autopista norte. Frente a ello, ¿usted cómo ve ese proceso de la industria en el municipio de Chocontá? ¿Cree que sea viable o porqué se ha ido retrayendo en este desarrollo local?

CJ: Bueno, Chocontá tuvo su época de industria, era una cabecera de provincia bastante industrial; a la cabeza de los curtiembres e históricamente me atrevo a decir también que no solo fueron los curtiembres sino también eran las carboneras, eran muy cultivadas..., perdone, explotadas, pero también existe otro tipo de industria; en este libro, que ya murió "Usos, costumbres y tradiciones" lo tomo en el capítulo "economía", está por ejemplo: la artesanía, artesanía aquí se produce mucha, lo que pasa es que no se le ha dado la importancia a los grandes artesanos que tiene Chocontá, entonces unos van desapareciendo, otros van hacia otro lado, por ejemplo aquí la artesanía de la marroquinería fue importantísima, o sea el producido de las sillas de montar que eran exclusivas en Chocontá, está por ejemplo la agricultura pues en el caso del maíz, la papa, el trigo, el ajo, la avena; el ajo fue muy importante si tocamos por ejemplo ese tema del ajo, el ajo fue exclusivo en Chocontá también y en el mundo, que aquí llegaban y todavía hay testigos fieles que dicen que ellos llevaban completos camiones de ajo para Europa, o sea lo llevaban a Cartagena, Barranquilla y de allí salían hacia Europa y es testigo, por ejemplo usted puede entrevistar a este señor Castro, Víctor Castro, él es un testigo fiel del cultivador de ajo, creo que sus familiares también ellos cultivaban ajo. Está pues, dentro de la ganadería hay algo esencial también aquí hubo la industria del ganado como emblema para lo que se ha llamado la peña taurina, Chocontá fue centro especial de tauromaquia en Colombia, digámoslo así porque aquí estuvo Pepe Cáceres y hay un sitio especial que todavía existe, que se llama la peña taurina allí en el parque donde están las fotografías del famoso Tato, Manolete, Pepe Cáceres que tenía su centro de tauromaquia aquí en el Sisga, ¿pero por qué diría yo eso? Porque Chocontá tuvo una época de favorecimiento a la venida de los Europeos, principalmente los Suizos y los Húngaros, y los que se llaman Turcos también, de Turquía; a raíz de la segunda guerra mundial aparecen aquí en Chocontá y ahí aparece una señora, Doña Pierina de Reiche que era nieta de Luigi Ramelli, y Luigi Ramelli históricamente es el que trae a Colombia toda la ornamentación de los edificios grandes y grandes centros culturales de Colombia, por ejemplo el teatro Colón que estaba ornamentado a través de esa

ornamentación de Luigi Ramelli que era un Suizo; y ella viene y se instala en el Sisga, en la vereda Tilatá, y trabaja mucho la parte de la ganadería como gran ganadera que es; aparece también Santiago Dávila con el famoso grupo de los toros cimarrón; aparece Domiciano Camelo, José del Carmen Cabrera y Nicasio Cuella, eran unos personajes que tenían sus grandes haciendas y con la grande industria del toro de casta, ¿Y por qué no decirlo también? Los tejidos, Chocontá fue famoso en tejidos en las hilanderas que todavía subsisten algunas, la chicha, el carbón, la panadería fue importantísima y sigue siendo importante, Chocontá tiene aproximadamente 80 panaderías y la gente se dedica mucho al producido del pan, la talabartería ya lo dijimos, las curtiembres, el proceso de los cueros, las areneras, las ladrilleras, aquí Chocontá también tuvo una fábrica de cerveza, increíble pero cierto... Pero que desapareció, o sea fue una fábrica digámoslo, así como muy esporádica, ¿no?

J: Artesanal

CJ: Artesanal, exacto, y desapareció.

J: Bien. Aquí quiero complementar una cuestión que sí me parece muy importante; referida a lo que ha sido el paso industrial que mencionada usted, por un lado, las curtiembres, artesanías, ganadería, pero principalmente eso de la artesanía. Mauricio Archila el famoso historiador de la Universidad Nacional plantea precisamente en este periodo de tiempo el surgimiento de la clase obrera Colombiana, que va de la mano con la caída de los artesanos a nivel nacional, de la pérdida tanto de representación política como de sus prácticas que van a ser superadas por la velocidad, más no por calidad que le plantea la industria, ese es un elemento clave que ayuda a consolidar un proceso de proletarización que es viejo. Hay que recordar que aquí en Cundinamarca, donde funcionó el sistema de la hacienda, de la gran hacienda propia de la colonia, al campesino arrendatario se le pagaba una especie de sueldo acompañada de producto agrícola que pues muchas veces reemplazaba...

CJ: ahí aparece concertado.

J: Ahí aparece el concertado, si señor, y eso estamos hablando de mitades del siglo XIX todavía que existía este proceso; y cuando se empieza a dar la apertura de las grandes haciendas y se consolida el minifundio en el municipio a partir del 1928, que coincide históricamente con el movimiento de protesta de las bananeras y los movimientos de

protestas en la zona de Barrancabermeja por los petróleos, también se comienza a dar la proletarización del campesino, ya no comienza a..., o más bien, ya no le es suficiente la capacidad del terreno para sobrevivir y tiene que renunciar a sus prácticas..., suena redundante 'campesinas' para de devengar un salario, ese salario que ya como mencionaba, parece tener un carácter histórico de larga datación, ahora se hace más exacto con el trabajo, ya bien sea, o bien trabajando en el mismo campo para un capitalista o un productor mayor, porque no todos los productores, debemos de decirlo, no todos los productores locales son grandes capitalistas, sino simplemente tienen la capacidad económica de sembrar un producto, dígame la papa, en la mayoría de los casos; o irse a trabajar a las grandes empresas de flores en el sur del municipio en Tocancipá y Gachancipá, el eje industrial que tiene un papel importante. Profesor, voy a, para finalizar ya, está muy interesante entrevista, hacerle un planteamiento que ha surgido dentro de mi investigación monográfica y es que ha sido el eje industrial de Gachancipá y Tocancipá causante en gran parte de que el municipio haya perdido gran representatividad económica y política en el departamento, hemos de recordar que a principios del siglo XX, Chocontá estaba propuesto para ser la capital departamental por encima de Bogotá, dejando así el carácter de distrito capital separado de la capital departamental en una organización hubiera sido muy positiva

CJ: también fue capital en la época de...

J: En el virreinato

CJ: Ya iniciando la república, ¿no?

J: Exactamente, desde el virreinato...

CJ: del departamento de Cundinamarca

J: Exactamente, entonces, esa pérdida de representatividad tanto económica como en lo político se da de la mano del crecimiento de Tocancipá, si vemos, hacemos un comparativo, podríamos ver que entre más pequeña se hace la representación económica y la participación económica tradicional del municipio, y la reducción tanto en la cuestión industrial como en la importancia, bueno, la importancia agro-estratégica si es grande, sigue siendo grande la del municipio, vemos que tanto Tocancipá como Gachancipá crecen en inversión de recursos, crecen en mano de obra, que en muchos casos viene de aquí, los

Chocontanos se van a ir a trabajar a Gachancipá y Tocancipá, entonces me surgía una hipótesis, ¿Puede el municipio de Chocontá llegar a convertirse, si no es que ya lo es, en un sitio de paso de los trabajadores de las zonas industriales del departamento?

CJ: Es posible, así como vamos creo que lo puede lograr, lo puede ser y que sería un factor de favorable para nosotros, ¿no?, porque cuando yo toco este punto en las reuniones y digo muy puntualmente a los gobernantes de turno que Chocontá, si no le ponemos cuidado sobre todo en la parte organizativa, industrial y comercial, Villapinzón está detrás de la cabecera de provincia, lo mismo puede suceder con Suesca o Sesquilé, estos tres municipios están detrás de esa cabecera de Provincia. ¿Por qué Chocontá parece como cabecera de provincia?, usted lo está diciendo ahorita muy claro, por su ubicación geográfica, primero que todo, está ubicado prácticamente en el sector de la provincia que se llamaba Los Almeida, a partir de 1997 y esta provincia Los Almeida conforman 6 municipios importantes, que son: Villapinzón, aunque es un municipio nuevo, anteriormente se llamaba Hato viejo, Hato grande perdón, Suesca, Sesquilé, Suesca con mucha historia, Sesquilé también, Manta, Tibirita, Machetá y..

J: Y Chocontá...

CJ: Y Chocontá, y están tres municipios importantes del valle de Tenza que son: Tibirita, Machetá y Manta, entonces, si desaparece la cabecera de provincia de Chocontá pues va a desaparecer todo prácticamente, porque aquí tenemos inclusive los gobiernos judiciales, tenemos las oficinas de la CAR, tenemos oficinas del ICA, oficinas inclusive en la época en que se crea la provincia de Los Almeida en 1997, Chocontá fue subsede de la gobernación de Cundinamarca , o sea aquí hubo una subsede, ¿Pero por qué no funcionan esos procesos? Yo tengo unos factores que de pronto pueden ser discutibles y bastante picantes, un factor de ellos es la politiquería, no se ha trabajado política verdadera, sino simplemente politiquería a través de la manzanilla, a través de lo que llaman vulgarmente los lagartos, los mamertos, inclusive hice una investigación y logro, ahorita en los folleticos se lo comento, y logro encontrar casi unos 30 vicios políticos. Entonces eso es lo que no ha dejado progresar a Chocontá, porque los grandes gamonales del momento, de la época, se preocupan exclusivamente es para su momento, para su gobierno del momento, y no ha habido un gobierno digamos de transición a largo plazo. Un ejemplo: Un alcalde X

comienza a crear un proyecto para un parque temático, si el alcalde que viene adelante no le llama la atención o no es de su incumbencia política, lo desaparece, desaparece el proyecto, así haya sido bueno o regular, pero lo desaparece porque no le conviene que sea su proyecto de gobierno. Entonces eso es lo que llama la vinculación politiquera hacia la modernización de los municipios, y por eso se dice que Chocontá es prácticamente un dormitorio de otras partes de Bogotá, aquí en Bogo... Aquí en Chocontá hay gente, mucha gente que vive, viene a dormir aquí y trabaja en Bogotá, ¿Por qué razones? Factor económico, el estatus económico todavía es más bajo, aquí se logra por ejemplo conseguir un apartamentico bien cómodo, en \$200.000, \$300,000 pesos, lo que en Bogotá puede vale 500, 600, 700

J: Si le digo más.

CJ: Y eso es un factor, es la parte política, el otro factor es la unión que existió políticamente entre gobiernos de la independencia y gobiernos de la república, ¿a qué me refiero? La independencia tenía un eslogan importante que era "Libertad", y la república ya tiene otro que se llama "libertad y orden" pero son dos palabras que no funcionan en el escudo, entonces los otros estamos siendo prácticamente elementos utópicos del momento, o sea el pueblo en sí no manda, manda es el gobernante de turno, así mande mal...

J: Exacto.

CJ: Entonces eso es lo que también redundaba para que nuestro pueblo no progrese; y una tercera que la podría llamar también una idea, llamémoslo así de personal del momento: Chocontá en la época del sesenta, aproximadamente tenía acceso a todas las comunicaciones que venían de Bogotá hacia Boyacá, ósea había entrada exclusiva al parque, este sector era bastante concurrido hacia el valle de Tenza, hacia el valle de Ubaté, porque tenemos acceso hacia todos los sectores. Cuando hubo la necesidad de crear la troncal del Sisga hacia Machetá, había un personaje que tenía una finca ahí y él ofreció, muy fácilmente dijo: "le ofrezco porque se me puede valorizar la finca, y por aquí pase la troncal, en lugar de evitar eso, Chocontá seguiría siendo un centro comercial, industrial..." Bueno, eso se puede tocar por el aspecto, digamos de que la industrialización y la modernización nos está dejando dejado un poquitico atrás también, ¿no?

J: Por supuesto

CJ: La doble calzada ya nos deja... Pues a muchos municipios los está dejando prácticamente...

J: Aislados

CJ: Aislados

J: Exactamente, está en gran riesgo de Chocontá

CJ: Por eso es por lo que hay que poner mucho cuidado

J: Exactamente. Chocontá, considero yo, desde la ampliación que se le hizo a la antigua autopista norte en el año 1948, para la construcción de la represa del Sisga, en su momento fue tan económicamente positivo porque permitió conectar la vereda más grande que era Saucío con el centro, agilizando los procesos y pues agilizando también los medios de comunica... eh, las vías de comunicación, es decir ya era posible tener un transporte rápido y mucho más eficiente, por otro lado, con la doble calzada el pueblo se aísla un poco, el pueblo se comienza a aislar y es una realidad importante, las vías de comunicación han perdido el papel que tuvieron antiguamente..

CJ: sí...

J: Especialmente ese, a pesar de que ha habido gobiernos, estamos hablando de los últimos 3 o 4 alcaldes que han insistido con hacer de Chocontá un paradero turístico, y se ha fomentado la construcción de hoteles y demás, que también, por otra parte se ha favorecido un tipo de economía ilegal, que es el de la prostitución y el tráfico de estupefacientes al sur, ya saliendo del municipio, allá en las entradas cerca a la vereda a la antigua finca Las Julias; por ese sector, en el costado de la carretera se han ubicado algunos establecimientos de este tipo de actividades, que también si lo vemos desde la mirada de ubicación económica resulta un fracaso para el pueblo porque ni siquiera las personas que tienen que... o requerimientos de este tipo de establecimientos se acercan al pueblo. Llegan a dormir allá, se establecen allá, igual la ubicación de las bombas les ha retirado la importancia a los hoteles del costado de la carretera, entonces Chocontá no ha sabido espacialmente ubicarse y sacarles provecho a las vías de comunicación amplias, porque realmente hemos de reconocer que la construcción de la doble calzada brindan nuevas oportunidades al municipio. Por otro lado profesor, le agradezco mucho su tiempo, que me haya dado esta oportunidad de esta entrevista, como le comentaba el proyecto de historia

económica de Chocontá está localizado entre los años 1950 y 2010, hay una pluralidad de aspectos que hay que analizar y que estamos en el proceso, algunas de las hipótesis ya se las presentaba a lo largo de esta exposición pero vamos a ver qué resultado nos arroja a final de cuentas este trabajo. No me queda más sino agradecerle y espero que siga continuando con este maravilloso trabajo que ha llevado recuperando la tradición, la memoria y la historia del municipio de Chocontá.

CJ: Gracias Javier, muy amable, estoy para servirle y cualquier cosita pues.. con gusto, aquí por ejemplo tengo un recopilado de todo mi material, inclusive aparece con un pequeño museo que yo tengo por recopilación desde 1950 he venido recopilando estas cosas.

ENTREVISTA #2

Entrevista a Rosa Barrero

7 de agosto de 2018

Chocontá

Javier Briceño: Chocontá, 7 de agosto de 2018. Me encuentro con Rosa Ilved Barrero. Ella fue trabajadora de la empresa "Flores de Chocontá", entre los años ochenta a finales del año ochenta y siete. Se va a realizar una entrevista en torno al desarrollo de esta actividad económica en el periodo ya señalado. Señora Rosa, buenas tardes.

Rosa Barrero: Buenas tardes.

J: Bueno. La primera pregunta sería, ¿En qué períodos usted laboró en la empresa "Flores de Chocontá"?

RB: Estuve en el ochenta y siete, y me retiré en el noventa y uno.

J: Bien, ¿la empresa en que sector de Chocontá está ubicado?

RB: Está ubicado en la vereda Chingacío

J: En la vereda de Chingacío al norte del municipio cerca a la ribera oriental del río Bogotá, ¿verdad? Bien, ¿qué tipo de producto de flor se producía allí?

RB: Se producía pompón y clavel.

J: Clavel. ¿Aproximadamente cuál era la producción mensual, la cantidad de producción que se genera?

RB: Mensual, en este momento no sabría decir, pero sí más o menos 60, 70 cajas diarias se despachaban

J: ¿De clavel?

RB: De clavel y de pompón.

J: Listo, perfecto. ¿Cuál era el precio promedio por caja? Aproximadamente

RB: Ay, pero es que no sé

J: No, listo

RB: Porque eso ya era con cuestión con los dueños, digamos

J: Listo, perfecto. Háblame un poco más sobre la...

RB: Solo pues lo que me quedaba de flor nacional que esa sí se vendía a 350 pesos

J: 350 pesos, estamos hablando del principio de los años noventa

RB: Sí.

J: Listo, muy bien. Abriendo un poco más sobre la empresa, ¿Qué tan grande era la empresa, ¿cuántas personas trabajaban?

RB: Pues la empresa era pequeña, no era tan grande, tenía 3-4 bloques: Uno para el pompón, uno para el clavel, uno para planta madre de pompón y el enraizadero.

J: Entonces eran 4 bloques. Más o menos en tamaño, ¿cuánto ocupaba una empresa de flores? Aproximadamente

RB: El área era entre 300, 400 metros

J: Bastante, bastante grande. Bueno, hablemos un poco de la producción. ¿La producción era solo para nacional o se debía también para exportación?

RB: Se debía también para exportación, y nacional por sí la flor muy abierta, o por alguna enfermedad digamos de la planta, entonces como para cortar se necesita una hoja o una flor perfectas, entonces era ya para nivel nacional, la flor se quedaba nacional, se vendía para acá para el pueblo, y se vendía para Duitama y Sogamoso

J: Y Sogamoso... y había ambas, como uno puede decir: Estaba la producción nacional y también la calidad se exportaba.

RB: Sí

J: ¿Sabe si el producto, el clavel y el pompón se exportaban sólo a Estados Unidos o había más destinos?

RB: No, solo a Estados Unidos.

J: A Estados Unidos, muy bien. Entonces, señora Rosa, me contaba que duró trabajando cuatro años en la empresa. ¿Qué actividades realizaba allá?

RB: Pues yo entré como supervisora, pero también desempeñé mi cargo de secretaria y desempeñé el cargo de su personal, y ninguno otro.

J: Muy bien. Hablando un poco más sobre lo que fue la situación económica de Chocontá en este periodo de tiempo, aparte de "Flores de Chocontá", ¿Qué otra empresa de flores recuerda que hubiera en el municipio?

RB: no había ninguna

J: No había ninguna

RB: De flores no. Había, al poco tiempo empezaron a surgir las empresas de cultivo de fresas.

J: Bueno. Tocancipá y Gachancipá son conocidos por la exportación de flores a nivel nacional, también por la fuerte cantidad de exportación que produce para Estados Unidos principalmente, como principal comprador de Exportación Colombiana. En ese sentido, ¿usted laboró alguna vez en estas empresas de este sector?

RB: Sí. También pues laboré un corto periodo en una ocasión en Las Palmas, trabajé como 3 meses; trabajé en Postcosechas y desafortunadamente pues por culpa de (5:57) salud no pude continuar ahí. Después de unos años, o de varios años entré a Queens, entré como auxiliar de supervisora de caja, pero también por cuestión de salud, después de unos años me tocó retirarme y ahí ya no seguí trabajando.

J: Queens es una de las empresas más reconocidas en su momento frente a la producción de flor a nivel nacional, además de que posteriormente consolidó un nombre por la calidad del producto en el mercado Norteamericano, como un dato importante a posterior revisión.

¿Usted recuerda aproximadamente cuántas empresas de flores había cerca, aparte de Queens y Palmas, en el sector donde usted trabajó en Tocancipá?

RB: Los nombre no los recuerdo, pero sí había como unas 7 empresas.

J: ¿Es decir que estamos hablando de 7 empresas en total?

RB: Sí, más o menos como en el noventa y cuatro, noventa y cinco

J: Es decir.

RB: Es la época que yo intenté trabajar

J: Entiendo.

RB: Al menos en precio (7:17)

J: Entiendo. Una pregunta saliéndonos un poco más de la cuestión, ¿Usted sabe aproximadamente en qué año comienza a desarrollarse las empresas de flores en Chocontá y en Tocancipá?

RB: Pues en Tocancipá (7:40) es como comienzo de los ochenta (7:44)

J: Si... Y en Chocontá fue un periodo, fue tardío, es decir, fue hacia el final de los ochenta

RB: Sí

J: Con la empresa

RB: Sí, ya (8:02)

J: Bien, hay otro de los apuntes que es importante señalar para ampliar posteriormente esto es la existencia de los cultivos de flores en el sector de Chocontá conocido como El Plano. El plano es dejar el cultivo durante un tiempo en los siguientes días del año 2000, existía en algunas... algunos cultivos de flores, los cuales fueron gravemente afectados por las alteraciones climáticas de los principios del año 2000, por las fuertes heladas que afectaron el agro colombiano en general y que tuvieron un fuerte impacto en esta zona del altiplano Cundiboyacense. Una última pregunta para ir cerrando: en su momento, estamos hablando de los años noventa, ya cuando usted ingresa a las empresas de Tocancipá a trabajar con flores. Puede que resulte una pregunta bastante obvia y, es decir, ¿Por qué lo hizo?, pero la pregunta, es más, ¿las oportunidades de trabajo en Chocontá en ese momento la motivaron a usted a irse a Tocancipá a trabajar o era mucho mejor trabajar allá que trabajar en Chocontá?

RB: Pues la verdad que aquí en el pueblo no había opciones de trabajo. Las opciones de las empresas de flores en el municipio de Tocancipá pues han sido una base fundamental para estos municipios (9:44)

J: Totalmente. Es importante señalar que las empresas de flores fueron un cultivo de tipo capitalista de exportación, aseguran los principios básicos del capitalismo que hay un salario, el salario y las demás prestaciones de salud que se han ido asegurando con el transcurso de los años y que han llevado a uno de los objetivos que se han planteado con el desarrollo de esta entrevista, en términos más generales de la tesis sobre cómo se ha dado el proceso de... casi de que de proletarización del campesino Chocontano, que ha tenido que trasladarse hasta otros municipios a brindar su fuerza de trabajo y después tiene que regresar a Chocontá. Eso debilita por un lado la estructura económica familiares y, por otro lado, tampoco permite como una consolidación de un campesinado fuerte, que, es decir, que se pueda mantener como en una propia producción. Es decir, que se requiere que trabaje en otro lado para ganar dinero para mantenerse a sí mismo y a su familia descuidando o dejando para el desarrollo de pastos o la tenencia de ganado la tierra, si es que la tiene. Es como uno de los grandes objetivos que tenemos por demostrar en el desarrollo de nuestra tesis de Mono Proyecto de Monografía. Señora Rosa, le agradezco mucho su tiempo, esto sería todo, que pase buena tarde

RB: Bueno, buena tarde.

ENTREVISTA #3

Entrevista a Romario Robayo

Octubre 14 del 2018

Chocontá

Javier: Chocontá, octubre 14 del 2018. Me encuentro con Romario Robayo, él es técnico en mecatrónica del SENA, estudiante bachillerato técnico, también del colegio departamental Rufino Cuervo, promoción 2011, él a pesar de haber logrado estos estudios se encontró un problema a la hora de una búsqueda laboral. Entonces, Señor Romario, buenas tardes, ¿cómo se encuentra?

Romario: Bueno, muy buenas tardes, Javier, me encuentro pues muy bien, y no pues nada, aquí disfrutando del clima

J: Un frío clima Chocontano tradicional.

Bueno, vamos a lo que nos atañe. La primera cuestión estaría un poco relacionada en frente a una opinión, suya: ¿cómo ve la formación para el trabajo? Que sea en los colegios técnicos, formación para el trabajo entendamos entonces la formación en automatiza mecatrónico, la especialización en gestión empresarial, los bachilleratos técnicos procedentes también hacia la parte agrícola que dicta el colegio agroindustrial.

R: Pues bueno, yo diría que en cuanto, digamos a cada una de las especializaciones y como tal a la educación que se presta, no sólo en este municipio sino, tanto a nivel nacional; es que el descuido de la educación siempre ha sido un tema coyuntural, ¿no? Y pues, por ende, pues la inyección presupuestal en edad de educación en cuanto a este municipio pues se ve muy reducida, y pues, por ende, la educación como tal, digamos, para generar un buen enfoque y buenos conocimientos aquí como tal en cada una de las especializaciones del colegio, pues va un poco, un poco, un poco a mal, entonces, pues ese es mi punto de vista.

J: Listo, es cierto y hay que reconocer que la inversión no lo resulta todo, entonces para un municipio que se encuentra en crecimiento constante, que es un área, una cabecera municipal, y que corresponde al municipio más importante de la zona de los Almeida de la provincia, resulta deficiente. En últimas uno podría pensar ese tipo de educación, ese tipo de formación técnica en relación con el municipio. Entonces, como una segunda pregunta, pensando un poco en lo que fue su desarrollo académico después del SENA, ¿Qué opciones laborales usted intentó buscar en este municipio en relación con la industria? ¿Qué fue lo que ustedes tuvieron?

R: Pues lo que pasa es que con respecto a la industria aquí el pueblo, digamos, no tiene como esa entrada, ¿no? Aquí industrialización no hay como tal, ese, digamos, se ha debido, yo creería, al gobierno como tal del municipio, pero, pues, lo que pasa es que, pues como tal aquí Chocontá no se ha visto una, digamos, una expansión industrial, porque como tal Chocontá no tiene industria, entonces pues, lo más cercano aquí a buscar trabajo sería ir a Tocancipá, pero pues como le digo, lo que pasa es que con respecto a... ¡Ah! Pues ahí está otra situación que es, uno como recién egresado de cualquier lugar, ¿no? Pues exigen bastante nivel de experiencia, y como tal pues uno siendo egresado pues no tiene la

oportunidad, no sólo de encontrar un buen trabajo, sino que pues le niegan la oportunidad de encontrar y enfocarse en el área laboral.

J: Eso que dice es totalmente cierto, es una. dos, dos elementos quiero destacar, me parecen muy interesantes de lo que usted menciona. Uno, la capacidad industrial de Chocontá a pesar de que por vías de comunicación y por su ubicación estratégica, en el corredor Bogotá - Bucaramanga tiene facilidad de transportar mercancías hacia éstas dos importantes ciudades, a pesar de eso, al estar en un punto clave, no desarrolla nada, no se desarrolló industria y los procesos industriales que se dieron acá fueron muy antiguos, y cuando hablamos de antiguo, estamos hablando de procesos de hace 30 años, el desarrollo de las curtiembres, que fue, lo intentos de flores y en últimas fueron las pequeñas, esa mediana industria era producción de costales, que comenzó a laboral desde el año 2007 aproximadamente, pero es cierto, Chocontá no contó con esa parte de especialización, o esa parte laboral, entonces también vemos una deficiencia, como mencionaba usted anteriormente, del funcionamiento gubernamental, es decir, formamos para el trabajo, pero no generamos trabajo, lo cual resulta una situación crítica, y es que todos éstos egresados van a tener que comenzar a desplazarse a otros municipios, como lo mencionaba, el caso de Tocancipá. Este correo industrial que junto con Gachancipá tuvo un auge a partir del año 95 con instalación de la planta de leona... Pero bueno. En ese sentido, ¿para usted cómo se da esa relación? Entre Tocancipá como fuente laboral y Chocontá como fuente de formación de trabajadores, o como lugar de formación de trabajadores.

R: Pues yo creo que, de todas maneras, digamos, en el ámbito laboral, en cuanto al municipio de Chocontá está mal enfocado, pues porque con respecto a la industrialización que hay aquí en Chocontá, no la hay como tal, ¿sí? Porque, pues aquí Chocontá no tiene ese auge industrial, entonces, ¿qué es lo que pasa? Qué pues las... digamos que las posibilidades de estudiar una carrera son un poco limitadas en cuanto, digamos, a la demanda de trabajo, porque pues, Chocontá es más que todo un sector rural y como tal, digamos en el área industrial, pues no sería como bien enfocado, sin embargo, yo creería que sí, digamos, el municipio se mostrara más como ese sector que puede generar un impacto industrial sobre este lado, yo creería que, digamos, varias empresas y a razón de que, me meto de pronto a tocar el tema, a razón de que pues, Bogotá está pidiendo a todas

las empresas que salgan de Bogotá, pues podríamos proponer una solución, ¿y cuál es esa? Pues yo creería que a esas empresas que van a salir de Bogotá nos pudieran hacer, digamos, una propuesta, o nosotros hiciéramos una propuesta, pues para generar ese enfoque económico y ese enfoque con miras hacia un avance técnico, tecnológico, industrial que a mi parecer se vería de ese modo.

J: Totalmente, estoy de acuerdo con usted porque hay elementos que son claros, es que Chocontá dispone de terrenos que facilitan el desarrollo industrial, Chocontá dispone de talento que le permitiría pensar en un desarrollo tecnológico, pero de lo que no dispone es de una propuesta o de un control gubernamental que regule esta situación, porque para las empresas resulta mucho más provechoso salir de Bogotá, como bien lo menciona que es un proceso de desindustrialización que ya lleva una buena cantidad de años, décadas, podríamos hablarlo, y ubicarse en la zona de Tocancipá, o irse para Funza, o irse para Mosquera, o irse para otras ciudades del rededor, reducen los gastos de transporte, pero se ubica simplemente ahí, con pro de su crecimiento casi que exponencial. (pausa) Bueno, ya retomando el imprevisto de la entrevista continuamos entonces. Es cierto, Chocontá requiere el auge bien sea, si lo pensamos desde una perspectiva liberal que es en las empresas donde hay individuos que plantea este crecimiento o desde una perspectiva más cercana a la cuestión del estatismo que es el estado el que se apropia de esto y comience a empujar y jalonar el desarrollo no sólo local sino también desde una perspectiva regional

R: Y ahora como usted lo dice Javier, lo que pasa es que digamos, no sólo, o sea, una oportunidad para un pueblo de estos genera trabajo, genera la oportunidad de que muchos estudiantes próximos a salir, pues vean un enfoque ya más con miras hacia una orientación profesional, entonces pues yo creería que la industrialización sobre este sector, sobre ésta área como tal, y no tanto como el municipio, sino esta área, pues genera unas condiciones más óptimas, ¿sí? Habría mejores ingresos, mejor índice per cápita, pues para el municipio

J: Exactamente. Hay una cuestión, otra de tantas, que me parece muy importante y es pensarse la necesidad que tienen también otros municipios y otras ciudades de reclutar a mano de obra no calificada para la realización de labores manuales o de los trabajos físicos, como es el caso de las flores, entonces es importante o es curioso ver llegar al parque de

Chocontá a las 4:00 de la mañana y ver la cantidad de mujeres, porque son más que todo mujeres que van a trabajar en los cultivos de flores. Y vienen los buses, las recogen, las transportan hasta allá y las vuelven a traer, por ese simple hecho, a pesar de que es un trabajo que se requiere, que es uno de los... las flores de exportación son uno de las mayores fuentes de empleo que tenemos en esta región, también requiere la poca calificación de las personas, porque son trabajos bastante pesados, entonces, en ese sentido, y pensando en lo que usted hablaba de un desarrollo de mejorar el índice per cápita a nivel municipal, también resulta clave pensarlo desde una propuesta económica, que me acuerdo, y me resulta importante, es la de Alfred Max Neef, el desarrollo a escala humana, en la cual se piensa el desarrollo no desde la satisfacción económica, sino desde el jalonamiento y la satisfacción de las necesidades, ¿entonces las necesidades cuáles son? Las necesidades no de comer, de vestirse y demás, sino las necesidades básicas

J: Otra vez tengo que interrumpir la entrevista por un entretiempo. Bueno, Romario, Romario en este momento se encuentra estudiando ingeniería electrónica en la Universidad Distrital, como parte de la transformación que requieren los estados, se requiere gente cualificada y se requieren nuevos profesionales, unos profesionales que permitan el desarrollo de las nuevas tecnologías y no sólo se queden en eso, también una formación en el campo de lo social que le permitan ser mejores personas todos los días, y de todo corazón espero que termine su carrera lo más pronto posible Don Romario

R: Muchas gracias, Javier.

ENTREVISTA #4

Entrevista a Álvaro Briceño

Octubre 15 de 2018

Chocontá

Javier: Chocontá, octubre 15 de 2018. Me encuentro con Álvaro Briceño, él es transportista y productor de papa en el municipio de Chocontá. Entonces en este momento vamos a realizar la entrevista, Don Álvaro, ¿cómo se encuentra?

Álvaro: Bien señor, buenas tardes.

J: Bueno, me alegra mucho. Bueno, en una primera medida, me gustaría saber que me contara, ¿cómo se cultiva la papa en el municipio, cuando tiempo dura, los rendimientos, que se requiere para sembrar papa?

A: Pues bueno, que tiempo dura: Dura entre 6 meses y 7 meses, los rendimientos están dependiendo de los tiempos, el factor clima, están entre un 15% y un 25%

J: Listo. ¿Usualmente cuál es la cantidad mínima tanto de tamaño de tierra, de cantidad en hectáreas, en relación con la cantidad de cargas que hay que sembrar como para tener un rendimiento decente?

A: Pues en la cantidad no habría problema, porque se puede sembrar una hectárea como puede sembrar 20, por que el rendimiento va a ser igual mientras le haga el mismo cuidado, el mismo tratamiento no va a tener problema en eso, en que baje el rendimiento, de pronto por el factor clima si va a tener de pronto otro problema, hay muchos factores que también son enemigos del cultivo de la papa

J: Entonces, ¿qué requiere un cultivo de papa para obtener una mejor producción? En cuanto insumos, principalmente

A: Bueno, lo principal del cultivo de la papa es la semilla, que sea unas semillas buenas, que vengan de una buena genética para que tenga un buen rendimiento, porque por los químicos pues ellos hacen efecto igual con semillas buenas o con semillas regulares, entonces lo primordial de un cultivo de la papa es la semilla y ya pues la tierra, pues que sea fácil de elaborar, que sea muy sueltica, que tengan una forma de trabajar más fácil, y la otra el clima, que haga un buen clima, que no haga mucho invierno de poco a poco.

J: Pero en ese sentido, entonces, ¿cuáles resultan siendo los principales factores que afectarían el precio de la papa a la hora de distribuirlo?

A: Pues los factores del precio de la papa los afectan la cantidad, la oferta, si hay harta oferta pues baja el precio, pues como Colombia tiene muchos páramos que llamáramos

J: Cierto, la cantidad de producción de papa es, y más que todo en esta zona, la zona de lo que corresponde a Ubaté

A: Las zonas paperas bravas es Nariño y la Sabana, aunque la zona Cundiboyacense pues sí es buena, cultivan papas, pero no cantidades como la Sabanas, o como en la Sabana la

mayoría de las papas son industriales. Nariño, Nariño es un departamento que cultiva mucha papa, cuando pasan del ecuador, pues peor

J: Sí claro, porque se aumenta la oferta y el precio me imagino va al pie

A: Eso es lo que más se mantiene

J: Hablemos un poquito de lo que es la semilla, ¿cómo obtienen la semilla? ¿aún se mantiene el sistema tradicional de conservar de la producción o ahorita sólo se está comprando la semilla, ya la certificada?

A: No, se mantiene la tradición de dejar de las semillas buenas, pues dejar; utilizar la misma semilla

J: entonces hay una continuidad aquí de pronto un poco interesante sobre el mantenimiento de las semillas, uno de los factores certificados Orlando Fals Borda en el año de 1948 era la utilización de semilla de mala calidad, porque tomaba era el ríche de los cultivos y eso se dejaba pa' la semilla, y él decía: "Hombre, pero si deja el peor producto, ¿pues cómo van a esperar una buena producción?". Pero eso se contrasta muy fácil, ¿cómo vamos a sembrar el mejor producto y qué vamos a vender entonces? ¿cómo se van a obtener esos rendimientos. En ese sentido entonces, ¿cómo está funcionando ahora? ¿Se mantiene...

A: Igual, la misma tradición está, sino pues ya la gente se ha concientizado más, pues de un producto bueno dejan su cantidad que necesitan, si necesitan un 5% de semilla pues la dejan o un 10, o un 20 pero que sea de un buen producto, la gente ya se ha concientizado mucho en ese sentido de tener comprar cada semilla que vengan de buena genética y de esas mismas dejan por ahí una o dos cosechas, y vuelven y compran, eso es lo que se maneja acá

J: si, entonces esto es un dato muy importante. Bueno, entonces, continuando con otro tema, el ICA que ha realizado tanta presión para la modificación de las semillas; aumentado por la firma del tratado del libre comercio con Estados Unidos deja a la papa como un producto de exportación y de importación que se convierta en papa de alta calidad se ha traído por parte de McCain, que si no estoy mal es el nombre de la empresa de mayor producción de papa en Estados Unidos. ¿El ICA ha llegado con mucha presión a pedir eso? ¿Pedir la semilla certificada o a pedir algunos requerimientos?

A: Pues no, el estado ha estado quieto en ese sentido, ¿por qué el estado qué quería?, o sea las multinacionales, productores multinacionales de semilla, por ello querían acabar esa tradición y que hubiera las multas y que hubiera hasta cárcel para los agricultores, pero pues un agricultor colombiano no está capacitado para pagar una semilla tan costosa, entonces no se puede porque todavía en Colombia hay mucho páramo y la siembras son muy artesanales.

J: Aún nosotros no estamos con el nivel de tecnificación que si tiene en Estados Unidos o con los que sí cuentan otros países, que se requiere una menor cantidad de mano de obra para la realización de las mismas funciones, entonces ellos están equipados con una tecnología muy superior y ya es una cuestión de tiempo. Por ejemplo si los primeros tractores llegaron a Chocontá para la década del 40 del siglo pasado, para 1940, para esas fechas, y eran tractores que ya eran obsoletos en Estados Unidos los que llegaron aquí, entonces nosotros estamos como 20-30 años de diferencia en cuanto a lo que es la producción, de sólo ese producto, por no hablar de otros que han ido desapareciendo en la región, como lo fue el maíz, la cebada, el trigo, que también son muy importantes.

Bueno, yéndonos ahora un poco hacia lo que es la cuestión de los insumos

A: Hay algo, y hay una vaina y es que, o sea Colombia es una zona mucho de páramo, lo que decía de la quebrada, entonces es muy difícil manejar maquinaria, ese es el problema la única zona donde se puede manejar maquinaria es la Sabana, de resto no porque son terrenos quebrados, donde se siembran la papa, donde una máquina no va a poder hacer las funciones que tiene que hacer entonces es difícil para un campesino comprarse unos equipos y...

J: Que no se pueden usar, claro

A: No porque los va a utilizar en unas épocas, pero en otras épocas no va a poder, ese es el problema porque Colombia hace un tratado de hacer eso, de implementar maquinaria, pero los terrenos no se prestan para eso.

J: El otro problema que tenemos es que se ha traído maquinaria de otras zonas, por ejemplo, Estados Unidos tiene una gran ventaja, las zonas donde se siembra papa son

planas, son zonas muy planas entonces no tiene la necesidad, como sí ocurre en Colombia, de sembrar en los cortes de la loma, por eso les da mucha más facilidad para establecer tanto sistemas de riego como sistemas de maquinaria de arrastre, o de siembro, o el tipo de maquinaria que necesiten, aquí no se ha desarrollado tampoco desde la parte de la industria nacional para solucionar los problemas nacionales, sino que se ha optado por traer y traer tecnología que aquí resulta pues poco útil, muy poco eficiente en esos términos

A: los gobiernos de Colombia se han dedicado más a importar que no a tecnificar el mismo capo y apoyar a los campesinos, sino a ellos les interesa es importar e importar, por eso les han dado las patentes a tantas empresas multinacionales de que manejen todo en el país, porque tengo entendido que aquí las semillas únicamente las podía vender la empresa Monsanto y otra...

J: Era Monsanto y la...

A: La empresa que vende químicos también.

J: Era una británica si no estoy mal

A: Entonces ellos eran los que hace unos años habían hecho el convenio con Colombia, que ellos únicamente podían vender esa semilla, semilla supuestamente modificada

J: La Bayer

A: No, esa era la...

J: ¡Ingenta! Si, si, tiene razón

A: Esos eran algunas empresas que tenían todo el poder de manejar esa semilla, entonces, pues ahí debido a eso fue que hubo el paro, y hubo vainas, pues pasaron eso, pero sin embargo siguen con la idea de darles el poder a los extranjeros a que manejen todo, el país desgraciadamente no dan las leyes de ayudar los campesinos

J: Sí, totalmente. Encima que no tiene la, ¿cómo decirlo? Abren la oportunidad de que lleguen multinacionales y se adueñen de mercado local, colaboran con la formación de los oligopolios o de monopolios, ya no sólo desde la semilla sino también desde los químicos, por ejemplo: Monsanto la compró Bayer, que Bayer es la productora de los venenos, la productora que se usó para el gusano Guatemalteco y ahora también es la distribuidora de semilla, o sea toda la línea de producción la está controlando una empresa

A: Sí, las multinacionales lo que llegan a hacer, y los gobiernos, porque se dejan manipular

J: Entonces hay otra cuestión, hablando ya desde las zonas de cultivo, y ha sido algo que se denominó las zonas de reserva forestal o la línea agraria, la línea forestal agraria en esos términos, ¿aún se conserva esa práctica que también venía mucho tiempo antes de pelar montes para sembrar papa?

A: No, ya la gente se ha concientizado, se ha ido concientizando de que hicieron un daño muy bravo para el país, para el mismo ecosistema, entonces pues la gente misma ya se ha concientizado, ya no siembran en los páramos paramos, pues también las leyes prácticas con eso, pues la gente ya ha acatado más bien la orden de sembrar donde les es permitido, a los 2.600m del nivel del mar, por debajo

J: Ha sido un tema muy crítico porque esa frontera agraria la siguen ampliando, y la han ampliado tanto, ese sitio de la política nacional de toda la vida, desde la famosa colonización antioqueña del siglo XIX, no querían, como la gente, los de plata ya tenían sus propiedades mal utilizadas para no quitárselas, ¿Qué hacían los gobiernos? Vaya y abra monte y adueñese de eso y la gente iba, adueñaba, rompía monte, y si quedaba la frontera, eran las haciendas grandes, los hacendados decían que ese monte era de ellos entonces venga pa' ca y seguían abriendo monte y eso continuó así hasta la última de éstas reformas, que fue la propulsada durante los años 60 por el presidente Lleras, que fue la última gran apertura de esa frontera agraria, fue de las más complicadas porque era la gran reforma

A: Cometieron errores del incora

J: Si, y el problema del INCORA fue gravísimo

A: En el INCORA ya daba títulos, hubo mucho problema en eso, pues nosotros de pronto no alcanzamos a conocer eso, pero, si hubo mucho problema con lo de INCORA porque el INCORA pues ellos les importaba era dar títulos y todo, pero ya cuando se dieron cuenta el daño que le estaban haciendo al país fue muy grande, lo que le decía

J: Claro, le hicieron un daño porque... ¿qué hacía el INCORA? Si la gente demostraba que tenía propiedades de un terreno por más de 10 años o demostrado que tenían la capacidad de explotar una unidad agrícola familiar que correspondía, para esta zona de este municipio, la zona del altiplano Cundiboyacense, eran más o menos 5 a 6 hectáreas, demostrado una capacidad económica de explotar ese terreno bien fuera a punta de vacas o sembrando algo, ya le daban el título de propiedad, entonces, ¿qué pasó ahí? Mucho

testaferrato, los grandes hacendados le daban tantas vacas para que tuvieran tal terreno, cuando fue la gente del INCORA que fue a explotar el terreno, se le hacía el precio, se le titulaba y eso pasaba después por venta al titular de la finca grande y así se expandieron las grandes fincas. A pesar de que el INCORA sí ayudó, mucho a que la gente tuviera, alguna gente, porque hay que recordar, la gente de bien estaba buscando, pues su parcela y su tierra, el grave error fue que se intentó por un lado modificar los derechos de propiedad que tenían los más altos terratenientes de éste país, que han sido los mismos, que son los mismos todavía, y pues por otro lado permitió figuras ilegales como ésta que hemos mencionado, que posteriormente se intentaron arreglar por medio de la ley zerrada de los años 90, pero que no presentaron resultados reales, en términos de modificación de la propiedad o en términos de la división de terrenos, lo que sí hicieron con la fragmentación del predio de la gran hacienda en minifundios improductivos, que son pequeñas haciendas donde cabe una casa y donde el pequeño terreno no es lo suficientemente productivo para cubrir las necesidades de una familia, es decir, no completa una unidad agrícola familiar, ya está en términos del investigador Colombiano Salud Machado, pero ya teniendo claro estos asuntos pasemos a otro tema que resulta importante y fue la financiación entonces, la cuestión entonces de la caja agraria, del banco agrario y los préstamos que hicieron durante un periodo de tiempo hará unos 10, 15 años tal vez un poco más

A: Un poco más, eso hace, por ahí entre el 90 y el 2000

J: entre el 90 y el 2000, a mí me gustaría que me contara, ¿cómo fue la experiencia que en últimos términos fue de las más nocivas que tuvo el campesinado Colombiano en los últimos años? Pero me gustaría que me contara un poco

A: Pues yo lo que tengo entendido es que hubo unos programas agrarios pues no fueron bien implementados, por los acuerdos y por vainas con el banco, pues de pronto por mal manejo de gerentes, de vainas, le soltaron mucho crédito con nada soltaban los créditos, y pues no habían analizado para qué era o con qué fin sino, por el hecho de ser amistad, o bueno por otras vainas, le soltaban el crédito, mucha gente de esa no pagó y muchos campesinos resultaron afectados porque pues esos créditos empezaron las famosas lavados de activos, entonces los grandes capos del testaferrato aprovecharon todas las oportunidades para poner a mucha gente a sembrar papa, mucho campesino y ellos mismos, pues con fin

de legalizar muchas platas, y los campesinos que si trabajaban en sí limpio, pues sacaron esos créditos, sembraron la papa, unos precios muy regaladísimos, no rescataban nada, ni siquiera de lo de la sacada porque era la mano de obra de la sacada de la papa, pues todo el mundo se fue en quiebra, y eso fue durante unos 4-5 años, y lo mismo, y lo mismo, y lo mismo. Todo el mundo quebró, todo el mundo se le fue agrandando el problema, se le fue agrandando la deuda, no podían pagar, ya venían que los embargos entonces pues ya el estado pues ya no tuvo otra alternativa sino ya viendo el problema tan berraco que había, liquidó la caja agraria y la caja agraria quedó como banco agrario, y por medio de finagro que es el que maneja todo los créditos campesinos y todo lo de los auxilios que da el estado pero el campesino lo manejaba finagro, una corporación del estado y pues ellos hicieron un, como una pequeña cooperativa que se llama el Fonsa que es como un fondo, y de ese fondo sacaron, pues la plata pa' comprarles las deudas a los campesinos, a los que demostraran que en realidad habían perdido. Entonces eso es lo que pasó, ya el estado compró eso, por medio del Fonsa compró esos créditos y salvó a mucha gente de que le quitaran su parcelita, su casita porque eso iba pa' rematarle todo, y ahí fue cuando acabaron, por todos esos motivos acabaron la caja agraria, ya quedó fue el banco agrario.

J: El banco agrario, si, se hace la reestructuración. Pero aun así quedó como un fondo de inversiones, una desconfianza tremenda que el banco agrario, la gente desconfió, aún, muchísimo sobre esa cuestión. Bueno, ya para finalizar quiero hacerle dos últimas preguntas: una en torno a la funcionalidad de la plata de mercado, como punto de intermedio de la venta de transporte de la papa, ¿cómo funciona la plaza de mercado?

A: Pues la plaza de mercado se ha ido, más bien como acabando, por un lado, por malos manejos, pues porque realmente cuando le dan el poder a alguien ya se hace como dueño entonces pues malos manejos de las plazas, eso lo que hace es acabar

J: Si, claro

A: Lo otro es pues... el negocio de la papa se ha ido más bien ya a los campos, cada vez que se necesita un viaje de papa vaya busque en el campo, la compra y la carga, y ya no necesita ir a la plaza, pues porque él se debe evitar unos gastos en la plaza para cargarla y el agricultor también se va a evitar unos gastos de transporte y de cargarla en ese surtido, ya esos gastos, quien dice simplifican; llega el señor, compra la papa, la carga en el barbecho,

se lleva su plata allá, se maneja así, pues es uno de los... de lo que está sucediendo en el negocio de la papa, ya entonces las plazas se han ido para donde otras plazas como Corabastos, pues también por mal manejo las han ido como acabando, y ya las plazas pequeñas que habían en Bogotá como Las Ferias y todas esas plazas se han acabado, por los famosos depósitos los almacenes de cadena han acabado mucho, como también había mucha plaza pequeña, y había mucha gente que trabajaba en esas plazas pequeñas, pero eso ya se acabó, se acabó ese negocio.

J: Si, ha sido uno de los negocios que se ha ido a pique, lo digo como experiencia personal, yo trabajo en el asunto de promoción de lectura en la plaza del Restrepo, y a pesar de que hay una afluencia de gente, hay que decirlo, a las plazas va gente, pero lo que es esa parte del mercado pues eso se ve flojo, uno realmente ve que el comercio, lo que ya es la parte del mercado como tal, de la venta de verdura, de frutas, de la papa, de todo esto se ha ido pal' piso

A: Si, lo de las plazas se ha ido acabando, eso tiende a acabarse, se ha ido acabando, se ha ido bajando la cifra, más que recuperarse

J: Y bien, la última pregunta está referida a otro de los cultivos importantes de aquí, del municipio que es la fresa. Entonces la fresa tuvo un auge en la última década, por un tiempo, por un par de meses, que Chocontá se consolidó como el primer productor

A: Eso duró por años

J: Sí, pero el nivel de producción fue en un punto tan alto que fue el productor nacional más alto de fresas, después de Choachí y otros municipios lo fueron superando gradualmente, y ahorita Chocontá produce hartito, relativamente, pero ya ha bajado mucho, entonces me gustaría también que me contara un poco sobre ¿cómo fue ese proceso de la fresa aquí en el municipio?

A: Pues el proceso de la fresa yo poco lo conozco porque pues no he trabajado así como en forma, eso lo trabajé muy poquito pero no ha sido mi fuerte de trabajar, lo que conozco de ese negocio es, pues por un lado en un tiempo fue bueno, se dio mucho por las buenas semillas, pero según lo que dicen lo tiene acabado es las semillas, las semillas llegan muy regulares, entonces la gente gana una producción de 6 meses y si acaso da ríche pues no les sirve, y los costos son muy bravos, entonces la gente ha optado por otro negocio, y ya pues

los negocios de las fresas se han ido más bien a otros municipios donde... hay otra cosa que afecta aquí, la producción de la fresa es el clima, que aquí el clima es muy alto entonces la humedad es mucha y mucho problema de enfermedades de mosquito, eso ha ido que la gente se vaya para otras zonas más bajas, que haya menos humedad, para que haya mejor producción, porque acá hay un problema y es que por ejemplo, los 4-5 meses de invierno no hay producción de fresa porque todas se dañan, y de pronto llegó la producción de ahorita pa' lante pero ya se pone barata porque llegó todo al tiempo, porque las mismas matas se encargan de programarse, el invierno mismo los programa, entonces usted las mantiene bonitas. El invierno, llegaron y calentó, se pusieron a producir y produjeron todo a su tiempo, entonces todo el producto llega al tiempo ese es el problema, es uno de los factores más bravos aquí para la cuestión de las fresas y pues, intentaron con invernadero, pero los costos no dan entonces la gente más bien se le fue quitando

J: Lo otro que patrasió fue las flores, los costos no daban, no era rentable montar un invernadero para echar las flores o para echar las fresas y ... pal' piso

A: Pero las flores sí, como pues eso toca alguien que tenga ya exportador, pero lo de la fresa aquí, pues lo que tengo entendido es que no da costo para hacer un invernadero que vale como tres millones, algo así, entonces pues no da costo

J: Comprendo. Listo Álvaro, no siendo más le agradezco mucho, que pase buena tarde

A: Bueno Señor, que pase tenga buena noche.



Ilustración 14. Vista panorámica parque principal de Chocontá. 2012. Tomada en Chocontá Cundinamarca Colombia, *Chocontá*, [en línea] 2013, [Fecha de consulta: 14 de mayo de 2019] Disponible en Internet <<http://cort.as/-J4Tj>>



Ilustración 15 Estación de ferrocarril de Chocontá. 2012. Tomada en Chocontá Cundinamarca Colombia, *Chocontá*, [en línea] 2013, [Fecha de consulta: 14 de mayo de 2019] Disponible en Internet <<http://cort.as/-J4Tj>>

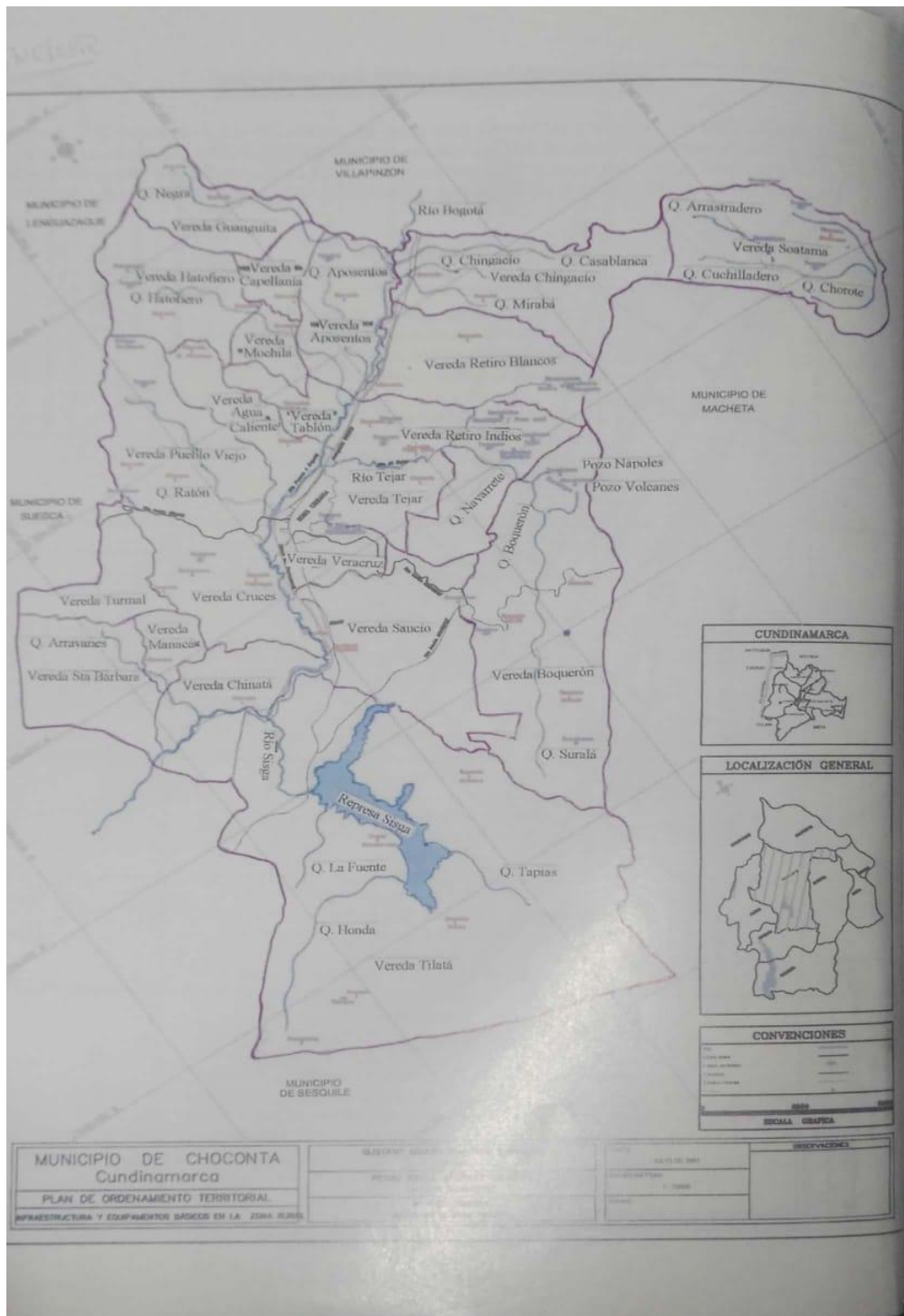


Ilustración 16. Mapa político de Chocontá. Tomado en González, Carlos Julio, *Usos, costumbres y tradiciones en la historia de Chocontá 500 años*, Bogotá, 2003, p.2

BIBLIOGRAFÍA

DIGITAL

- AGENCIA DE NOTICIAS UN, Bajos precios motivan migración de cultivadores de fresa a la ganadería, Unimedios UN El Tiempo [en línea] Abril 12 de 2016 [Fecha de consulta: 19 de enero de 2019] Disponible en Internet <<https://agenciadenoticias.unal.edu.co/detalle/article/bajos-precios-motivan-migracion-de-cultivadores-de-fresa-a-la-ganaderia.html>>
- AGENCIA NACIONAL DE INFRAESTRUCTURA, *Briceño, Tunja, Sogamoso*, ANI [En Línea], Noviembre de 2015, [Revisado el 24 de mayo de 2019], Disponible en internet <<https://www.ani.gov.co/proyecto/carretero/briceno-tunja-sogamoso-21223>>
- ALCALDÍA DE CHOCONTÁ, *Decreto 030 (marzo 25 de 2009)*, [en línea] 2009, [Fecha de consulta: 14 de abril de 2019] Disponible en Internet <<http://cdim.esap.edu.co/BancoMedios/Documentos%20PDF/chocontacundinamarcaapotm2009.pdf>>
- ALCALDÍA DE CHOCONTÁ, *Plan de desarrollo 2004-2007. Mesas de trabajo veredal*, [en línea] 2010, [Fecha de consulta: 9 de mayo de 2019] Disponible en internet <[http://cdim.esap.edu.co/BancoMedios/Documentos%20PDF/pd_plan_de_desarrollo_choconta_cundinamarca_2004_2007_mesas_de_trabajo_veredales_\(6_p%C3%A1g_60_kb\).pdf](http://cdim.esap.edu.co/BancoMedios/Documentos%20PDF/pd_plan_de_desarrollo_choconta_cundinamarca_2004_2007_mesas_de_trabajo_veredales_(6_p%C3%A1g_60_kb).pdf)>
- BUSTAMANTE, Nicolás, *Colombia quiere empezar a escuchar el universo*, El Tiempo [en línea] Abril 21 de 2014 [Fecha de consulta: 19 de octubre de 2018] Disponible en Internet <[http https://www.eltiempo.com/vida/ciencia/proyecto-de-recuperacion-de-antenas-para-impulsar-la-radioastronomia-208012](https://www.eltiempo.com/vida/ciencia/proyecto-de-recuperacion-de-antenas-para-impulsar-la-radioastronomia-208012)>

- CAJAS GUIJARRO, John, *Definiendo el desarrollo*, Rebelión [En Línea], 15 de mayo del 2011 [Revisado el 24 de febrero de 2018], Disponible en internet: <http://www.rebellion.org/noticia.php?id=128304>
- CALDERÓN, Elkin y PIÑEROS, Diego, *Centro Espacial Satelital de Colombia*, Efímero.org [en línea] 2018, [Fecha de consulta: 15 de octubre de 2018] Disponible <<http://efimero.org/project/la-decanatura-centro-espacial-satelital-de-colombia/>>
- CÁMARA DE COMERCIO DE BOGOTÁ, *Provincia Almeidas. Caracterización económica empresarial*. Cámara de Comercio [en línea] 2007, [Fecha de consulta: 12 de septiembre de 2018] Disponible <http://empresario.com.co/recursos/page_flip/compromiso_colectivo/Caracterizacion_economica_empresarial/files/assets/basic-html/page29.html>
- CARACOL, *IDEAM alerta de incendios forestales y heladas en Cundinamarca*, Caracol Radio [en línea] 2018, [Fecha de consulta: 3 de septiembre de 2018] Disponible <http://caracol.com.co/emisora/2018/08/28/bogota/1535453637_579513.html>
- CENTRO DE CULTURA POPULAR JOSÉ ANTONIO GALÁN, *Trabajadores del hogar en Colombia -Bucaramanga, Bogotá y Cartagena -Contextualización y mapeo de organizaciones*, FOS, Bucaramanga
- CHOCONTÁ, *Economía*, Chocontá: un proyecto de veeduría ciudadana, [en línea] 2007, [Fecha de consulta: 14 de septiembre de 2018] Disponible <<https://choconta.wordpress.com/informacion-general/economia/>>
- CHOCONTÁ CUNDINAMARCA COLOMBIA, *Puente del Sisga*, Facebook, [en línea] 2013, [Fecha de consulta: 14 de mayo de 2019] Disponible en Internet <<https://www.facebook.com/601479019881042/photos/a.648317608530516/648323828529894/?type=3&theater>>
- CHOCONTÁ CUNDINAMARCA COLOMBIA, *Panorámica de Chocontá*, Facebook, [en línea] 2013, [Fecha de consulta: 14 de mayo de 2019] Disponible en Internet <https://scontent.fbog10-1.fna.fbcdn.net/v/t1.0-9/1009780_648321445196799_1757350506_n.jpg?_nc_cat=108&_nc_ht=scontent.fbog10-1.fna&oh=a04130ad5fe891e534d24b330fa3ad9b&oe=5D9F44B6>

- DCAROLIS204, *Construcción de la represa del Sisga*, [en línea] 2007, [Fecha de consulta: 14 de mayo de 2019] Disponible en Internet <<http://dcarolis204.blogspot.com/>>
- DIARIO EL PAÍS, *Los sobornos de Odebrecht, país a país*, El País [en línea] 2017, [Fecha de consulta: 25 de abril de 2019] Disponible <https://elpais.com/internacional/2017/11/08/actualidad/1510150819_244184.html>
- MINISTERIO DE EDUCACIÓN NACIONAL, *Vinculación de maestros municipales*, Oficina Asesora Jurídica [En Línea], 2015 [Revisado el 30 de abril de 2019], Disponible en internet: <<https://www.mineducacion.gov.co/1621/article-86980.html>>
- MUNICIPIO DE GACHANCIPÁ, *Plan de desarrollo 2008-2011 Gobierno social con desarrollo industrial*, [en línea] 2008, [Fecha de consulta: 20 de enero de 2019] Disponible <<http://cdim.esap.edu.co/BancoMedios/Documentos%20PDF/pd%20-%20gachancip%C3%A1%20-%20cundinamarca%20-%202008%20-%202011.pdf>>
- OBSERVATORIO REGIONAL, AMBIENTAL Y DE DESARROLLO SOSTENIBLE DEL RÍO BOGOTÁ (ORARBO), *El observatorio y sus municipios. Gachancipá*, [en línea] 2018, [Fecha de consulta: 19 de enero de 2019] Disponible <<http://orarbo.gov.co/es/el-observatorio-y-los-municipios/informacion-general-municipio?cd=f5e47de67c0f4c2203c69e8cb7e50445>>
- ORGANIZACIÓN COLPARQUES, *Embalse del Sisga*, Colparques, [en línea] 2018, [Fecha de consulta: 10 de septiembre de 2018] Disponible <<http://www.colparques.net/SISGA>>
- RINCÓN, María, *Ejes de infraestructura vial y dinámicas urbano-regionales. El caso del corredor Bogotá-Bucaramanga, Colombia, (1950-2005)*. Revista Sociedad y Economía [en línea] 2016, p.33-70 [Fecha de consulta: 28 de abril de 2018] Disponible en:<<http://www.redalyc.org/articulo.oa?id=99647007003>>
- SEMANA, *La cervecería Leona*, [en línea] 1997, [Fecha de consulta: 9 de marzo de 2019] Disponible <https://www.semana.com/especiales/articulo/la-cerveceria-leona/32803-3>

- TRANSPORTES ARIZONA, *Historia*, Transportes Arizona S.A, [en línea] 2018, [Fecha de consulta: 10 de septiembre de 2018] Disponible <<http://www.transportesarizona.com/#nosotros>>
- VIRTUAL PRO, “Curtido. Industria del cuero y las curtiembres”, Ingenio Colombiano INCO SAS [en línea] Marzo 2007, N° 62, [Fecha de consulta: 5 de septiembre de 2018] Disponible <<https://www.revistavirtualpro.com/revista/industria-del-cuero-y-las-curtiembres/3>>

ENTREVISTAS

- Entrevista a *Rosa Barrero*, Ex administradora de cultivo de flores en el municipio de Chocontá, grabación magnetofónica, Chocontá, 2018
- Entrevista a *Álvaro Briceño*, Agricultor y transportista de papa en el municipio de Chocontá, grabación magnetofónica, Chocontá, 2018
- Entrevista a *Carlos Julio González*, profesor, escritor e investigador de la historia municipal, grabación magnetofónica, Chocontá, 2018
- Entrevista a *Romario Robayo*, técnico en mecatrónica, grabación magnetofónica, Chocontá, 2018

LIBROS

- ARCHILA, Mauricio, *Cultura e identidad obrera. Colombia 1910-1945*, CINEP, Bogotá, 2010
- ARRUBLA, Mario, *Estudios sobre el subdesarrollo colombiano*, Ediciones El Tigre de Papel, Bogotá, 1972
- COLOMBIAN MINISTER OF AGRICULTURE AND RURAL DEVELOPMENT, *Colombian Grown. The dazzling magic of Colombian flowers*, Diseño Editorial, Bogotá, 2015

- FAJARDO, Darío, *Las guerras de la agricultura colombiana*, Siglo del Hombre Editores, Bogotá, 2014
- FALS BORDA, Orlando, *Campesinos de los Andes y otros escritos antológicos*, Universidad Nacional de Colombia, Bogotá, 2017
- GONZÁLEZ, Carlos Julio, *Alcaldes Chocontanos 1810-2016*, E Creativos Ltda., Chocontá, 2016
- GONZÁLEZ, Carlos Julio, *Colegio Rufino Cuervo 90 años*, E Creativos Ltda., Chocontá, 2014
- GONZÁLEZ, Carlos Julio, *Usos, costumbres y tradiciones en la historia de Chocontá 500 años*, Bogotá, 2003
- GONZÁLEZ, Erika, *Las mujeres en la industria colombiana de las flores*, Asociación Paz con Dignidad, Bilbao, 2014
- HARVEY, David, *Espacios del capital*, Akal, Madrid, 2007
- KALMANOVITZ, *Desarrollo capitalista en el campo colombiano*, en ARRUBLA, Mario, *Colombia Hoy*, Siglo XXI Editores, Bogotá, 1980
- KALMANOVITZ, Salomón, *Nueva historia económica de Colombia*, Taurus, Bogotá, 2013.
- MACHADO, Absalón, *La cuestión agraria en Colombia a fines del milenio*, El Áncora Editores, Bogotá, 1998
- MARX, C., *El Capital. Crítica a la economía política*, Tomo I, Fondo de Cultura Económica, Bogotá
- MARX, Karl y ENGELS, Friedrich, *Manifiesto del partido comunista*, Ediciones El Aleph, Barcelona, 2002
- MAX-NEEF, Manfred, *Desarrollo a escala humana*, Editorial Nordan-Comunidad, Montevideo, 1998
- MIJAILOV, M.I., *La Revolución industrial*, Lito Imperio, Bogotá, 2001
- MONTAÑEZ, Gustavo, *¿Hacia dónde va la sabana?*, SENA - Universidad Nacional, Bogotá, 1992

- PERRY, Guillermo, *La economía colombiana, desde 1970 hasta nuestros días*, en Nueva Historia Económica de Colombia, Tomo V, Editorial Planeta, Bogotá, 1989, pp.189-212
- PERRY, Santiago, *La crisis agraria en Colombia 1950-1980*, El Áncora Editores, Bogotá, 1985
- RICARDO, David, *Principios de la economía política y la tributación*, Ediciones Pirámide, Madrid, 2003
- STEINBECK, J., *Las Uvas de la Ira*, Tusquets Editores, Barcelona, 2010
- TIRADO MEJÍA, Álvaro. *Introducción a la historia económica de Colombia*, El Áncora Editores, Bogotá, 2001.
- VEGA, Renán, *Gente muy rebelde*, Tomo I, Ediciones Pensamiento Crítico, Bogotá, 2002
- VEGA, Renán. *Un mundo incierto, un mundo para aprender y enseñar*, Tomos 1 y 2, Impresol Ediciones, Bogotá, 2011.
- VILLEGAS, Jorge, *Petróleo colombiano, ganancia gringa*, El Áncora Editores, Bogotá, 1985.

TESIS Y ARTÍCULOS

- BRICEÑO, Leonardo, *De la informalidad a los grados de cumplimiento normativo en las curtiembres de Villapinzón y Chocontá. Análisis de la interacción entre actores gubernamentales y unidades productivas*, Universidad Nacional de Colombia, Bogotá, 2015
- BAUTISTA, José Israel, *Las curtiembres del corredor Villapinzón-Chocontá y el Río Bogotá*, Revista Facultad de Ciencias Económicas: Investigación y reflexión, vol. XII, núm. 2, diciembre 2004
- CALDERÓN, Luis, *Caracterización del sistema de comercialización de la fresa en fresco en la provincia de Soacha- Bogotá D.C.*, Universidad Militar Nueva Granada, Cajicá, 2015

- RIVERA, Laura, *Soberanía Alimentaria Y Movimientos Sociales. Un análisis de las políticas de seguridad y soberanía alimentaria en el caso lechero de Chocontá*, Pontificia Universidad Javeriana, Bogotá, Facultad de Ciencia Política y Relaciones Internacionales, 2015
- ROMERO, Fabio Andrés, *Procesos de relocalización industrial en el municipio de Tocancipá (Cundinamarca-Colombia) durante el periodo 2000-2015*, Revista FOLHMYP, enero-junio 2018, pp.62-79
- ROMERO, Fabio Andrés, *Transformación del territorio en el municipio de Tocancipá. Un resultado de los procesos de relocalización industrial durante el periodo 2000-2015*, Universidad Pedagógica Nacional, Bogotá, 2016
- ZARAMA, Rosa Valentina, *Participación de las mujeres en los Mercados Campesinos. El caso de Paipa y Chocontá en la región Central de Colombia*, Universidad Nacional de Colombia, Facultad de Ciencias Humanas, Bogotá, 2015

DOCUMENTOS OFICIALES

- ANDEAN GEOLOGICAL SERVICE LTDA., *Aptitud de uso y manejo de la tierra*, AGS LTDA., Chocontá, 1999
- ANDEAN GEOLOGICAL SERVICE LTDA., *Clasificación General del Territorio*, AGS LTDA., Chocontá, 1999
- ANDEAN GEOLOGICAL SERVICE LTDA., *Usos del suelo*, AGS LTDA., Chocontá, 1999
- DEPARTAMENTO NACIONAL DE ESTADÍSTICA, *Boletín Censo General 2005 Perfil Chocontá – Cundinamarca*, DANE, Bogotá, 2006
- DEPARTAMENTO NACIONAL DE ESTADÍSTICA, *Boletín Censo General 2005 Perfil Gachancipá – Cundinamarca*, DANE, Bogotá, 2006
- DEPARTAMENTO NACIONAL DE ESTADÍSTICA, *Boletín Censo General 2005 Perfil Tocancipá – Cundinamarca*, DANE, Bogotá, 2006

- DEPARTAMENTO NACIONAL DE ESTADÍSTICA, *Resumen Nacional Censo 1993*, DANE, Bogotá, 1996
- DEPARTAMENTO NACIONAL DE ESTADÍSTICA, *XVI Censo nacional de población y V de vivienda*, DANE, Bogotá, 1994
- MUNICIPIO DE CHOCONTÁ, *Plan Básico de ordenamiento territorial del municipio de Chocontá. Documento Resumen*, A.G.S. LTDA, Chocontá, 2002
- REPÚBLICA DE COLOMBIA, *Constitución Política de Colombia*, Constitución Política de Colombia, Título II, Capítulo 2, Artículo 51, 1991, En: Constitución Política de Colombia, Panamericana, 2012
- TERRIDATA, *Gachancipá, Cundinamarca*, TerriData, Bogotá, 2016